

Värmlands läns författningssamling



Länsstyrelsen
Värmland

17 FS 2020:9

Utkom från trycket den 30 mars 2020

Länsstyrelsen i Värmlands läns sammanställning enligt 13 kap. 1 § trafikförordningen (1998:1276) över allmänna vägar och andra viktigare vägar, bärighetsklasser och vissa lokala trafikföreskrifter i Värmlands län;

beslutade den 30 mars 2020
(dnr 258-1669-2020)

Innehåll:

I. Upplysningar.

II. Förteckning över riksvägar och länsvägar med angivande av vägnummer. Nummer inom parentes anger vägnummer för anslutande väg. I de fall väg eller vägavsnitt inte har bärighetsklass 1 anges detta, samt eventuella villkor vad gäller bärighetsklass 4, för aktuell sträcka. Även vissa lokala trafikföreskrifter samt begränsad fordons höjd anges. Allmänna vägar eller vägavsnitt där kommunen är väghållare är markerade med fetstil.

III. Förteckning över ej numrerade kommunala gator och vägar som är upplåtta för bärighetsklass 1 och i vissa fall annan bärighetsklass samt begränsad fordons höjd.

Bilageförteckning:

A Tabell: Högsta tillåtna bruttovikter vid bärighetsklass 1 (BK 1)

B Tabell: Högsta tillåtna bruttovikter vid bärighetsklass 2 (BK 2)

C Tabell: Högsta tillåtna bruttovikter vid bärighetsklass 3 (BK 3)

D Tabell: Högsta tillåtna bruttovikter vid bärighetsklass 4 (BK 4)

E Kartor: Planskilda trafikplatser

Göran Wirdéus

Sebastian Lindstrand

ISSN 0347-1667

Tryckt av Länsstyrelsen Värmland 2020

Utgivare: Ulrika Forsman, Länsstyrelsen Värmland

I. Upplysningar

Länsstyrelsens sammanställning görs en gång per år. Uppgifterna kan därmed bli inaktuella under året. Det är därför nödvändigt att kontrollera uppgifterna mot Transportstyrelsens och Trafikverkets webbplatser. På Trafikverkets webbplats <https://nvdb2012.trafikverket.se/> finns en alltid uppdaterad nationell vägdatabas som innehåller bland annat de uppgifter som finns i denna sammanställning. På Trafikverkets webbplats

<https://www.trafikverket.se/trafikinformation/vag/?TrafficType=personalTraffic&map=0%2F693111.31%2F7020083.43%2F&Layers=TrafficSituation%2bRoadWork%2bRoadCondition%2bRoadWeather%2b> finns en karta som ger information om exempelvis nedsatt tillåten belastning på grund av tjallossning.

På Transportstyrelsens webbplats

<https://www.transportstyrelsen.se/sv/vagtrafik/Yrkestrafik/Gods-och-buss/Mattoch-vikt/> finns bland annat uppgift om vilka bestämmelser som gäller för fordons vikt, längd och bredd m.m. En vägs bärighetsklass avgör vilka fordonsvikter som är tillåtna på vägen.

4 kap. 11 § trafikförordningen (1998:1276)

Vägar som inte är enskilda delas in i fyra bärighetsklasser. Om inte annat har föreskrivits tillhör en allmän väg bärighetsklass 1 (BK1) och övriga vägar som inte är enskilda bärighetsklass 2 (BK2). Föreskrifter om att en allmän väg eller del av en sådan väg ska tillhöra bärighetsklass 2, 3 eller 4 meddelas av Trafikverket eller, om kommunen är väghållare, av kommunen. Föreskrifter om att någon annan väg som inte är enskild eller en del av en sådan väg ska tillhöra bärighetsklass 1, 3 eller 4 meddelas av kommunen.

Trafikverket får meddela föreskrifter om att förändret av fordon eller fordonståg på väg med bärighetsklass 4 ska vara förenade med villkor.

Enligt 2 § andra stycket Trafikverkets föreskrifter (TRVTFS 2018:18) om bärighetsklasser i Värmland ska följande **särskilda villkor** gälla på vägar med **bärighetsklass 4**.

”Motordrivna fordon med en bruttovikt som överstiger 32 ton ska ha minst en drivande axel som är försedd med dubbelmonterade hjul och luftfjädring eller likvärdig fjädring, eller att drivaxlarna är försedda med dubbelmonterade hjul och vikten inte överskrider 9,5 ton på någon av axlarna. För fordonståg gäller dessutom att om bruttovikten överstiger 64 ton ska minst 65 procent av släpvagnens eller släpvagnarnas sammanlagda bruttovikt belasta axlar försedda med dubbelmonterade hjul.

Fordon som är registrerade i vägtrafikregistret senast den 31 december 2018 undantas från villkor i andra stycket.”

4 kap. 12 § trafikförordningen

På vägar som inte är enskilda får motordrivna fordon eller därtill kopplade fordon föras endast om de värden för respektive bärighetsklass som anges nedan inte överskrids.

1. Axeltryck

| | BK1 | BK2 | BK3 | BK4 |
|------------------------------|------------|------------|------------|------------|
| a. Axel som inte är drivande | 10 ton | 10 ton | 8 ton | 10 ton |
| b. Drivande axel | 11,5 ton | 10 ton | 8 ton | 11,5 ton |

2. Boggitryck

| | BK1 | BK2 | BK3 | BK4 |
|---|------------|------------|------------|------------|
| a. Avståndet mellan axlarna är mindre än 1,0 meter | 11,5 ton | 11,5 ton | 11,5 ton | 11,5 ton |
| b. Avståndet mellan axlarna är 1,0 meter eller större men inte 1,3 meter | 16 ton | 16 ton | 12 ton | 16 ton |
| c. Avståndet mellan axlarna är 1,3 meter eller större men inte 1,8 meter | 18 ton | 16 ton | 12 ton | 18 ton |
| d. Avståndet mellan axlarna är 1,3 meter eller större men inte 1,8 meter och drivaxeln är försedd med dubbelmonterade hjul och luftfjädring eller likvärdig fjädring, eller drivaxlarna är försedda med dubbelmonterade hjul och vikten inte överstiger 9,5 ton på någon av axlarna | 19 ton | 16 ton | 12 ton | 19 ton |
| e. Avståndet mellan axlarna är 1,8 meter eller större | 20 ton | 16 ton | 12 ton | 20 ton |

3. Trippelaxeltryck

| | BK1 | BK2 | BK3 | BK4 |
|--|------------|------------|------------|------------|
| a. Avståndet mellan de yttre axlarna är mindre än 2,6 meter | 21 ton | 20 ton | 13 ton | 21 ton |
| b. Avståndet mellan de yttre axlarna är 2,6 meter eller större men inte 4,4 meter. | 24 ton | 22 ton | 13 ton | 24 ton |

| | | | | |
|---|--------|--------|--------|--------|
| c. Avståndet mellan de yttre axlarna är 4,4 meter eller större men inte 4,7 meter | 25 ton | 22 ton | 13 ton | 25 ton |
| d. Avståndet mellan de yttre axlarna är 4,7 meter eller större | 26 ton | 22 ton | 13 ton | 26 ton |

4. Bruttovikt av fordon och fordonståg

| | BK1 | BK2 | BK3 | BK4 |
|--------------------|--------------------|--------------------|--------------------|--------------------|
| | Bil 1 till förordn | Bil 2 till förordn | Bil 3 till förordn | Bil 4 till förordn |
| a. Fordon på hjul | | | | |
| b. Fordon på band | 24 ton | 18 ton | 18 ton | 24 ton |
| c. Fordon på medar | 18 ton | 18 ton | 18 ton | 18 ton |

Transportstyrelsen får meddela föreskrifter om ytterligare villkor för förändret än vad som framgår av bilaga 4 till denna förordning. Villkoren ska avse fordonet eller fordonstågets konstruktion och utrustning och vara motiverade av hänsyn till trafiksäkerheten eller framkomligheten.

Transportstyrelsen får meddela föreskrifter om att fordon eller fordonståg får föras trots att de värden som anges i första stycket överskrids. Föreskrifterna ska vara förenade med sådana villkor i fråga om förändret och fordonets konstruktion och utrustning att trafiksäkerheten inte äventyras. Föreskrifterna får begränsas till en viss väg eller ett visst vägnät.

4 kap. 13 § trafikförordningen

På vägar som inte är enskilda får fordonståg föras endast om de värden som anges nedan för avståndet mellan den första axeln på ett tillkopplat fordon och den sista axeln på fordonet som det är kopplat till inte underskrids.

| | BK1 | BK2 | BK3 | BK4 |
|---|------------|------------|------------|------------|
| 1. Båda axlarna är enkelaxlar | 3 meter | 3 meter | 3 meter | 3 meter |
| 2. Den ena axeln är en enkelaxel och den andra ingår i en boggi eller trippelaxel | 3 meter | 4 meter | 4 meter | 3 meter |

| | | | | |
|--|---------|---------|---------|---------|
| 3. Axlarna ingår i var sin boggi | 4 meter | 4 meter | 4 meter | 4 meter |
| 4. Den ena axeln ingår i en boggi och den andra i en trippelaxel eller båda i en trippelaxel | 5 meter | - | - | 4 meter |

Ett fordonståg får dock föras på sådan väg som avses i första stycket om vikten för varje möjlig kombination av axlar inom fordonståget understiger högsta tillåtna bruttovikt för motsvarande avstånd mellan första och sista axeln enligt bilaga 1–4 till denna förordning. Vid jämförelse med bilaga 1 får de värden som anges för släpvagnar även tillämpas för de fall där dragfordonet ingår i jämförelsen.

Transportstyrelsen får meddela föreskrifter om att fordonståg får föras trots att de värden som anges i första och andra styckena underskrids. Föreskrifterna ska vara förenade med sådana villkor i fråga om förändret och fordonets konstruktion och utrustning att trafiksäkerheten inte äventyras. Föreskrifterna får begränsas till en viss väg eller ett visst vägnät.

4 kap. 14 § trafikförordningen

Fordon eller fordonståg som huvudsakligen används i internationell trafik får föras på vägar med bärighetsklass 1 och 4 även om de bruttovikter som anges i 12 § första stycket 4 och bilaga 1 eller 4 överskrids eller de avstånd som anges i 13 § underskrids. Undantaget gäller endast om följande bruttovikter och längdmått inte överskrids:

1. 26 ton för treaxligt motorfordon.
2. 38 ton för fyraxligt fordonståg.
3. 40 ton för fem- eller sexaxligt fordonståg.
4. 44 ton för treaxligt motorfordon med två- eller treaxlig påhängsvagn vid transport av 40 fots ISO-container.
5. 16,5 meter för bil med påhängsvagn.
6. 18,75 meter för bil med släpvagn.

Om ett treaxligt motorfordon enligt första stycket drivs helt eller delvis med alternativt bränsle får bruttovikten enligt första stycket överskridas med den extra vikt som tekniken för det alternativa bränslet kräver, dock högst 1 ton.

Till vilken belastningsklass de inte enskilda vägarna är hänfödda framgår av förteckning II och III och även av väginformationskartan, på vilken de olika belastningsklasserna markerats med färger.

Aktuell information, med kartor, över vilken bärighetsklass en viss väg har finns också i den nationella vägdatabasen på Trafikverkets webbplats, <https://nvdb2012.trafikverket.se/>

Tillfälliga ändringar av tillåten belastning

Med stöd av 10 kap. 14 § trafikförordningen kan bland annat tillåten belastning på väg tillfälligt nedsättas eller väg tillfälligt avstängas för viss trafik. Sådan inskränkning tillkännages med vägmärken. I 11 kap. trafikförordningen finns bestämmelser om undantag.

Aktuella upplysningar om framkomlighet och bärighet på väg m.m. lämnas av **Trafikverkets kontaktcenter, telefon 0771-921 921**, vederbörande kommunal väghållare eller polisen.

Fordonshöjd

Vägport eller annat hinder med begränsad fri höjd under 4,5 meter redovisas under II eller III. Sådan inskränkning tillkännages med vägmärken. Begränsad fri höjd över 4,5 meter redovisas ej och utmärks ej heller med vägmärken. Aktuell information med kartor finns också i den nationella vägdatabasen på Trafikverkets webbplats, <https://nvdb2012.trafikverket.se/>.

Förbifart

Är förbifart anvisad genom vägmärken anges detta under II eller III. Förbifart är upplåten för åtminstone samma axel/boggitryck och bruttovikt som gäller för den genomgående vägen.

Övrigt

I denna sammanställning har endast medtagits sådana föreskrifter och upplysningar som trafikanterna bedömts ha särskilt intresse av att känna till vid planläggningen av främst godstransporter på viktigare vägar och gator.

I frågor om *enskild väg* ankommer det på vägens ägare att avgöra om trafik med motordrivna fordon eller visst eller vissa slag av sådana fordon får äga rum.

Farligt gods

Information om vägvalsstyrning för transport av farligt gods finns på Myndigheten för samhällsskydd och beredskaps webbplats www.msb.se/farligtgods under ”Var får jag köra?” i höger kolumn.

Väginformationskartan

”**Väginformationskartan**” visar allmänna vägar, bärighetsklasser, framkomlighetsbegränsningar och rekommenderade färdvägar för transporter av farligt gods. Beställning av kartan kan göras via Trafikverkets webbutik <https://trafikverket.ineko.se/se/vaeginformationskartor-2018> eller på telefonnummer 010-124 15 03. I webbutiken återfinns Väginformationskartan under rubriken ”Järnvägar och vägar”.

Aktuell information med kartor och de uppgifter som nämns ovan mm finns också i den nationella vägdatabasen på Trafikverkets webbplats, <https://nvdb2012.trafikverket.se/>.

II. Förteckning över riksvägar och länsvägar med bärighetsklasser samt vissa för dessa gällande lokala trafikföreskrifter. Vägen har Bärighetsklass 1, om inte annan klass särskilt anges.

Allmänna vägar eller vägavsnitt där kommunen är väghållare är markerade med fetstil.

Väg nr Vägens sträckning och anslutande vägars nr

- E16 (Oslo) - Riksgränsen vid Hejdröset – Lekvattnet (939, 946) – Mårbacken (890) – Torkbäcken (892) Västanå (E45) – gemensam sträckning med E45 (Västanå – Dalarnas länsgräns vid Granberget) – Kajsheden (947) – Bergeby (239) – Fensbol (952) – Tåtorten (954) – Vägsjöfors (956) – Björby (957) - Värnäs (62) -Dalarnas länsgräns vid Granberget (-Gävle)
- E 18 (Örje) Riksgränsen vid Hån- Nedre Hån (619) – Älgerud (E18) – Högalid (500, 612) – Skålerud (627) – Norslund (502, 613) – Holmedal (503) – Mellanås (505.01) – Selen (505) – Hagalund (615) – Gropen (616) - Årjäng (172/177) - Tenvik (521) – Svensbyn (518) – Sillerud (519) – Trubbyn (641) – Trubberud (641.01) – Sågerud (520) – Jämnemon (522) – Myrås (523) – Rudsbyn (524) – Sjöändan (525) – Kyrkebol (641) – Långserud (581) - Ökne (175, 545) - Knöstad (175, 663) - Valnäsmotet (E45, 551) - Segmomotet (546) – Liljedalsmotet (547) Nyängen (E45) – Älvenäs (556) – Strömsborg (549, 548) Björkåsmotet (550, 664) – Skutbergsmotet (722) - Bergviksmotet) (61)-Karlstad (Hultsbergsmotet) (554)Karlstad (Våxnäsmotet)-Karlstad (Klaramotet)-Karlstad (Älvmotet)-Karlstad (Rudsmotet)-Karlstad (Bergmotet) (63, 236)-Karlstad (Kroppkärrsmotet)-Karlstad (Universitetsmotet)-Alstersmotet (739) – Skattkärrsmotet (571, 739) – Spångamotet (571) - Väsemotet (240, 578) – Sanda (580) – Prästgården (765) – Åm (766) – Stolpen (767) - Kristinehamn (Mariebergsmotet)-Kristinehamn (Solbackensmotet) (26)-Kristinehamn (Övre Kvarnmotet) (26)-Örebro länsgräns vid Bodalen (-Karlskoga)

Väg nr Vägens sträckning och anslutande vägars nr

Motorväg/Motortrafikled:

Delen förbi Segmon (Valnäsmotet-Malöga) (547) delen förbi Karlstad (Skutbergsmotet-Universitetsmotet) delen förbi Skattkärr-Väse (Universitetsmotet-Väsemotet) delen förbi Kristinehamn (Mariebergsmotet-Övre Kvarnmotet)

Sträckor med Bärighetsklass 4

Väg 546 Segmomotet-väg 26 Solbackemotet
Samtliga anslutningsvägar med väg 550, 664 i Björkåsmotet.
Samtliga anslutningsvägar med väg 722 i Skutbergsmotet.
Samtliga anslutningsvägar med väg 63, 236 i Bergmotet.
Samtliga anslutningsvägar med väg 571 och 739 i Skattkärrsmotet
Samtliga anslutningsvägar med väg 240, 578 i Väsemotet

26 (Mariestad-) Västra Götalands länsgräns vid Gränsen Gränsen (204) – Nybble (586) – Vall (600) – Visnum (587) – Kyrkmon (587) – Torpa (601) – Bäckhammar (601) – Nyäng (592) – Jonsbols kvarn (602) – Agen (603) – Järsberg (586) – Kristinehamn Övre Kvarnmotet (604) - [gemensam sträckning med E 18 Kristinehamn (Övre Kvarnmotet-Solbackensmotet) – Hedebotten (768) – Nässundet (772) - Storfors (237) – Forsbron (774) – Sommarstad (777) - Filipstad (63) – (gemensam sträckning med väg 63 (Filipstad – Stumpbo) - Långban – Rosenlund (847) – Långbansände (848) – Lesjöfors (835) - Östervik (245) - Dalarnas länsgräns vid Stora Lönnhöjden (-Mora)

Genomfarter

KRISTINEHAMN
26 Varnumsleden

FILIPSTAD

Nykroppavägen

Sträckor med Bärighetsklass 4 med villkor

Väg 774 Storfors-Dalarnas länsgräns

Väg nr Vägens sträckning och anslutande vägars nr

E 45 (Åmål-) Västra Götalands länsgräns vid Östby – Tveta (532) – Säffle, Annelund (545) - Säffle (Rolfserud) (175, – Oxåsen (542) - Göstakrog (535) – Värmlandsbro (542, 540, 541) - Valnäs motet (E45, 551) gemensam sträckning med E18 (Valnäs motet – Nyängen) – Segmon (551) – Malöga (547) – Nyängen (E18) – Väsby (669) – Stora Bårum (694) – Edsvalla (701) - Fageråsmotet (61) – Fagerås (715) – Aplungsbyn (690) – Frykerud (689) – Östra Glänne (711) – Bodetta (790) – Bäckebron (791) – Sillegården (792) - Berga (792, 238) – Manilla (881) – Södra Såneby (793) - Rottneros villastad (882) – Rottneros (795.01, E45) - Sunne (241) – Ulvsberg (888) – Bjälverud (894) – Kårarna (894) – Söderby (895, 896) – Västanvik (896.01, 895) – Västanå (E16) – gemensam sträckning med E16 (Västanå – Dalarnas länsgräns vid Granberget) – Kajsheden (947) – Bergeby (239) – Fensbol (952) – Tåtorten (954) – Vägsjöfors (956) – Björby (957) - Värnäs (62) -Dalarnas länsgräns vid Granberget (-Mora)

Sträckor med Bärighetsklass 4 med villkor

Väg 238 Berga-väg 882 Rottneros Villastad

Väg E18 Nyängen-1 725 meter norr om väg 711 Lövåsen

61 (Gemensam sträckning med 62 Karlstad Bergviksmotet (E18) - Ilanda)
Karlstad (Bergviksmotet) (E 18) – Henstad (722) – Katås (702) - Ilanda (62) – Bren (703) – Hynboholm (707) – Stenåsen (704, 715) – Lersätters trafikplats (699) - Fageråsmotet (E45) – Äskebol (696) – Säldebråten (689, 697) – Lerbodatorp (686) – Södra Grimstad (693) – Moriansfors (683) – Brunsberg (684) - Finnebäck (238) – Vikene (677) – Kalleviken (876, 680) – Bytjärnen (875) – Västra Furtan (677, 874) – Gate (873) – Arvika (175) - Graninge (172) – Östra Speke (869) – Kleven (651) – Klätten (868) – Dalen (867) – Rönningen (866, 177) – Norra By (635) – Mellbyn (867) – Nolbybråten (631, 865) – Eda Glasbruk (861) - riksgränsen vid Eda (-Kongsvinger)

Väg nr Vägens sträckning och anslutande vägars nr

Motortrafikled: Delen Bergviksmotet - ca 300 m söder
Katås

Sträckor med Bärighetsklass 4 med villkor

Väg E18, 722 Bergviksmotet-väg 677,874 Västra Furtan.
Samtliga anslutningsvägar med väg 722 i Bergviksmotet.
Samtliga anslutningsvägar med väg E45 i Fageråsmotet.
Väg 873 Gate-väg 175 Arvika.

- 62 (Gemensam sträckning med 61 Karlstad Bergviksmotet
(E18) - Ilanda) Henstad (722) – Katås (702) -Ilanda (61) –
Grava kyrka (706) – Norra Sanna (725) – Dyvelsten (714)
– Tjärnheden (717) – Olsätter (801) – Ransäter (814, 805,
814) – Norra Åmberg (807) - Munkerud (241) –
Munkfors (733) – Stubbängen (809, 817) – Norra
Bogerud (818, 818) – Mjönäs (819, 819) – Höje (906) –
Östra Skymnäs (822, 822) – Myren (907) – Norra Råda
(824) – Norra Råda Kyrka (917) - Bäckåsarna (246, 918)
– Edebäck (931) – Gunnerud (927) – Fuggesheden (928)
– Ekshärad (239, 932) – Hara (930, 930) – Fastnäs (957)
– Åstrand (931) - Värnäs (E16/E45) – Sörnäs (969) –
Likenäs (962) – Persby (957.01) – Ransby (963) –
Klarabro (964) - Norra Finnskoga kyrka (970) –
Uggleheden (967) – Klaråsen (968) – Källmon (968) -
riksgränsen vid Långflon (-Trysil)

Sträckor med Bärighetsklass 4 med villkor

Väg 717 Tjärnheden-väg 801 Färjestad, norra
anslutningen

- 63 Karlstad (Bergmotet) (E18, 236) – Stockfallet (723) –
Vallargärdet (739) - Hartorpet (728) – Norra Forsnäs
(743) – Norum (747) – Häggstöd (736) – Rudsberg (752)
- Molkom (240, 240) (gemensam sträckning med väg
240,
Nyeds kyrka - Upperud) – Högåsen (825) – Lindfors

Väg nr Vägens sträckning och anslutande vägars nr

(754, 758) – Brattforsheden (756) – Tullen (763) –
Brattfors (769, 769) – Brattfors (826) – Hörnåsen (827) –
Filipstad (772, 246, 26) (gemensam sträckning väg 26,
Filipstad – Stumpbo) - Knaggebo (777) – Stumpbo (26) -
Örebro länsgräns vid Saxen (-Hällefors)

Genomfart

FILIPSTAD

Hertig Karls gata

Sträckor med Bärighetsklass 4 med villkor

Väg E18, 236 Bergmotet-väg 26 Filipstad

172 (Bengtfors-) Västra Götalands länsgräns vid Gustavsfors
(510) och vid Västra Götalands länsgräns vid Gårdsnäs-
Breviken (509) – Kyrkerud (521,506) – Årjäng (E18) -
(gemensam sträckning med väg E18) – Årjäng (E18) –
(gemensam sträckning med väg 177, Årjäng – Vännacka)
Långelanda (616) – Södra Ström (646) – Nästebacka
(617) – Vännacka (177) – Vännerud (637) – Sulvik (650)
- Sulvik (648) – Västra Jössefors (651) – Kärrsmossen
(656) – Arvika (61)

175 Säffle (Rolfserud) (E45) - Knöstad (E18) (gemensam
sträckning med E18 Knöstad - Ökne) – Nysäter (669) –
Trehörningen (642) – Gillberga kyrka (644) – Aspsäter
(643) – Södra Högsäter (665) – Stömne (645, 645) –
Röjsten (648) – Fjöleberget (666) – Norra Fjöle (668) –
Stavnäs (671) – Klässbol (672, 672) – Södra Hög (675) –
Östra Hungvik (676) – Västra Flogned (638) – Östra
Flogned (634) - Arvika (61)

Sträckor med Bärighetsklass 4 med villkor

Väg 668 Norra Fjöle-väg 61 Arvika

177 Årjäng (E18) - Långelanda (616) – Södra Ström (646) –
Nästebacka (617) - Vännacka (172) (gemensam
sträckning med 172 Årjäng - Vännacka) – Hajom (622) –
Beted (655) - Koppom (623, 624) – Bäckén (637) –

Väg nr Vägens sträckning och anslutande vägars nr

Rudsgården (633) – Vägen (635) – Åmotfors (650) -
Rönningen (61)

204 Västra Götalands länsgräns vid Smedudden (26) – Edet
(594) - Rudskoga kyrka (597) – Runnebol (598) - Örebro
länsgräns vid Mo (-Svartå)

236 Delen Hovlandavägen-Mörmon (557)
Delen Mörmon (557) - Bergmotet (E18, 63)

Genomfart

KARLSTAD

Hammaröleden – Örsholmsleden

Sträckor med Bärighetsklass 4 med villkor

Väg 557 Mörmon-väg E18, 63 Bergmotet

237 (Karlskoga-) Örebro länsgräns vid Spjutberg – Alkvettern
(607, 608) – Dalbäcken (607) - Storfors (26)

238 Finnebäck (61) – Skog – Fryksdalshöjden - Berga (E45)

Sträckor med Bärighetsklass 4 med villkor

Väg 61 Finnebäck-vägE45 Berga

239 Bergeby (E16/E45) – Röbjörkeby (952) – Örneby (908) –
Rinn (911) – Råda (914) – Norra Mossberg (915) – Södra
Mossberg (929) - Ekshärad (62)

240 Bergeby (E16/E45) – Röbjörkeby (952) – Örneby (908) –
Rinn (911) – Råda (914) – Norra Mossberg (915) – Södra
Mossberg (929) - Ekshärad (62)

Sträckor med Bärighetsklass 4 med villkor

Väg E18, 578 Väsemotet-väg 63 Molkom, södra
anslutningen.

Väg 63 Molkom, norra anslutningen-väg 813 Föske

Väg nr Vägens sträckning och anslutande vägars nr

241 Sunne (E45) – Sunne (716, 908, 802) – Torsberg (901) -
Munkerud (808, 809, 62)

Genomfarter

SUNNE

Storgatan

MUNKFORS

Fryksdalsvägen

245 Gumhöjden (246, 840) – Rämnen (834) - Östervik (26) -
Dalarnas länsgräns vid Stora Lönnhöjden (-Ludvika)
(Gemensam sträckning med 26 Östervik - Stora
Lönnhöjden)

Sträckor med Bärighetsklass 4 med villkor

Väg 246 Gumhöjden-väg 26 Östervik

246 Filipstad (63) - Fogdhyttan (832) - Nordmark (834)
Motjärnshyttan (835) - Gumhöjden (245) - Geijersholm
(843) – Hagfors - Råbäcken (240) – Uddeholm (921) -
Bäckåsarna (62)

Genomfarter

FILIPSTAD

Skillervägen

HAGFORS

Dalavägen

Sträckor med Bärighetsklass 4 med villkor

Väg 63 Filipstad-väg 245 Gumhöjden

500 Töcksfors (E18) - Stommen (502) - Väng (501) - Båsnäs

501 (Graneröd-) Riksgränsen vid Hulabäcksröset - Väng (500)

502 Stommen (500) -Västra Fågelviks kyrka - Holmedals
kyrka (503) - Norslund (E 18,613)

Väg nr Vägens sträckning och anslutande vägars nr

- 503 Holmedal (E 18) - Holmedals kyrka (503.01) - Upsal (503) – Grötnäs – Viker - Upsal (503)
- 503.01 Holmedals kyrka (503) - Holmedals kyrka (502)
- 505 Selen (E18) - Fölsbyn (506)
- 505.01 Selen (505) - Selen, Berget (E18)
- 506 Västra Götalands länsgräns vid Berget (O 2212) - Trankil (507) - Källsbyn (508) - Lennartsfors (509) - Ängebäck (511) - Fölsbyn (505) - Kyrkerud (172)
- 507 Väg till Trankils kyrka (506)
- 508 Grunnerud - Källsbyn (506)
- 509 Lennartsfors (506) - Blomma (510) - Ingebyn (511) - Trättlanda (512) - Breviken (172)
- 510 Västra Götalands länsgräns vid Gustavsfors (172) - Rösstegen - Blomma (509)
- 511 Ingebyn (509) - Ängebäck (506)
- 512 Västra Götalands länsgräns vid Kalvlund (O 2214) - Blomskogs kyrka (513) - Trättlanda (509)
- 513 Väg till Blomskogs Kyrka (512)
- 518 Västra Götalands länsgräns vid Kasen (O 2251) - Signeby - Bäckén (520) - Karlsfors (519) - Svensbyn (E18)
- 519 Karlsfors (518) - Sillerud (E18)
- 520 Bäckén (518) - Sågerud (E18)
- 521 Kyrkerud (172) – Sillegårdsed - Åsebyn (E18)

Väg nr Vägens sträckning och anslutande vägars nr

- 522 Sillebotten (523) - Jämnemon (E18)
- 523 Västra Götalands länsgräns vid Abborrtjärnet (O 2254) - Sillebotten (527, 522) - Myrås (E18)
- 524 Svaneholm (525) - Hallanda (593) - Rudsbyn (E18)
- 525 Västra Götalands länsgräns vid Hognerud (O 2248) Hognerud (526) - Svaneholm (528, 524) - Skäggebyn (529) - Sjöändan (E18)
- 525.01 Väg till Svanskogs kyrka (525)
- 526 Hognerud (525) - Västra Götalands länsgräns vid Röstegen (O 2254)
- 527 Galtevik - Sillebotten (523)
- 528 Västra Götalands länsgräns vid Milhålan (O 2257) - Svaneholm (525)
- 529 Skäggebyn (525) - Pellerud (530) - Kila (545)
- 530 Pellerud (529) – Sandbol - Lövenborg (545)
- 531 Västra Götalands länsgräns vid Århult (O 2258) - Kila (545)
- 532 Tveta (E45) - Kållerud (545)
- 533 Ekenäs - Gunnerud (537) - Millesvik (539) - Torp (538) - Norra Averstad (537) - Botilsäters kyrka (536) - Råglanda (535) - By (534, vh-gräns)
Delen By (534, vh-gräns) – Säffle (E45)
- Genomfart**
SÄFFLE
Granbäcksvägen – Tingvallagatan – Sundgatan Näsvägen
- 534 By (533) - Hög (535) - Södra Ny kyrka (540)

Väg nr Vägens sträckning och anslutande vägars nr

- 535 Råglanda (533) - Hög (534) - Göstakrog (E45)
- 536 Botilsäters kyrka (533) - Kvaldersrud (540)
- 537 Norra Averstad (533) - Ölseruds Kyrka (540) - Gaperhult
(538) - Gunnerud (533)
- 538 Torp (533) - Gaperhult (537)
- 539 Väg till Millesviks kyrka (533)
- 540 Ölseruds kyrka (537) - Kvaldersrud (536) - Södra Ny
kyrka (534) - Värmlandsbro (E45)
- 541 Värmlandsbro (E45) - Ingrirud (547) - Mässviks Hamn
- 542 Oxåsen (E45) – Remmenetorp - Värmlandsbro (E45)
- 542.01 Väg till Bro kyrka (542)
- 545 **Delen Säffle (E45, vh-gräns) - (Annelund) Delen**
(Annelund) - Kållerud (532) - Kila (531, 529)
Lövenborg (530) - Ökne (E18)
- Genomfart**
SÄFFLE
Annelundsvägen
- 546 Segmon (551) - Borgensdal (546.01) - Södra Borgvik
(546.02) – Norra Borgvik (669)
- 546.01 Skärsbostället (669) – Borgensdal
- 546.02 (669) - Södra Borgvik (546)

Sträckor med Bärighetsklass 2

Bro över bäck vid Borgviks kyrka.

Bro över Värmelns utlopp vid Borgviks kyrka

Väg nr Vägens sträckning och anslutande vägars nr

547 Ingrirud (541) – Liljedal – Malöga (E18/E45) 548

Strömsborg (E18) – Norsbron (664)

Sträckor med Bärighetsklass 4 med villkor

Väg E18 Strömsborg-väg 664 Norsbron

549 Aspberg – Segerstads kyrka – Norra Edsberg (550)

Strömsborg (E18)

Sträckor med Bärighetsklass 4 med villkor

5 115 meter söder om väg 550 Norra Edsberg vid
Aspberg-väg E18 Strömsborg

550 Norra Edsberg (549) - Björkås (E18, 664)

Sträckor med Bärighetsklass 4 med villkor

Väg 549 Norra Edsberg-väg E18 Björkåsmotet

551 Valnäsmotet (E45) - gemensam sträckning med E18, E45

– Segmon - Malöga (547)

554 Skoghall (557) - Dingelsundsådran

(vh-gräns)

Delen Dingelsundsådran(vh-gräns) - Hultsbergsmotet
(E18)

Sträckor med Bärighetsklass 4 med villkor Väg 557

Skoghall-norra brofästet vid bro över Klarälven vid
Dingelsundet.

557 Skoghall (554) - Mörmon (236)

Sträckor med Bärighetsklass 4 med villkor

Väg 554 Skoghall-väg 236 Mörmon

559 Väg till Kila kyrka (545)

561 Delen Skoghallsleden (236) - Hallersrudsleden (562)

Bärstad (565) – Östanås (566) - Rud

| Väg nr | Vägens sträckning och anslutande vägars nr |
|--------|---|
| 562 | Takene – Stora Skagene (563) – Hovlanda – Hallersrud (561) |
| 563 | Fiskvik - Stora Skagene (562) |
| 565 | Bärstad (561) - Tynäs |
| 566 | Östanås (561) - Lindesnäs |
| 571 | Cirkulationsplats vid Skattkärr (E18)- Spångamotet (E18) - Berg (575) - Lund (745) – Västra Ve (240) |
| | Sträckor med Bärighetsklass 4 med villkor Väg E18, 739 Skattkärrsmotet-väg 240 Västra Ve |
| 575 | Väg till Östra Fågelviks Kyrka (571) |
| 577 | Väg till Väse kyrka (240) |
| | Sträckor med Bärighetsklass 2 Bro över Glömman vid Väse kyrka |
| 578 | Färjstugan – Väse – Väsemotet (E18, 240) |
| | Sträckor med Bärighetsklass 4 med villkor Väg E18, 240 Väsemotet, norra anslutningen-väg E18 Väsemotet, södra anslutningen |
| 580 | Sanda (E18) - Ölme kyrka (580.01) - Ulvsjö |
| 580.01 | Väg till Ölme kyrka (580) |
| 581 | Kyrkebol (641)-Långserud (E18) |
| 586 | Nybble (26) - Ed (588) - Brunnshagen (591) - Hult (592) - Järsberg (26) |
| 587 | Väg till och förbi Visnums kyrka (26-26) |

Väg nr Vägens sträckning och anslutande vägars nr

- 588 Medhamn – Brobyn – Visnums Kils kyrka (589) - Ed (586)
- 589 Väg till Visnums Kils kyrka (588)
- 591 Brunshagen (586) - Nyäng (592)
- 592 Hult (586) - Nyäng (591, 26)
- 593 Ödebyn - Hallanda (524)
- 594 Västra Götalands länsgräns vid Edet (O 3003) - Edet (204)
- 597 Väg till Rudskoga kyrka (204)
- 598 Runnebol (204) - Skottlanda (600) – Gjordsbol - Konsterud - Brotorp (600)
- 600 Vall (26) - Brotorp (598) - Skottlanda (598) - Örebro länsgräns vid Mo (- Svartå)
- 601 Torpa (26) - Bäckhammars bruk (26)
- 602 Jonsbols kvarn (26) - Björneborg (603)
- 603 Agen (26) - Björneborg (602) - Örebro länsgräns vid Sälsjön (T 547)
- 604 Delen Övre Kvarnmotet (E 18) - Dalåsen (605) -Tåbäcken (607)
- 605 Örebro länsgräns vid Boviken (T 702) - Dalåsen (604)
- 606 **E 18 – Kroksvik**
- 607 Alkvettern (237, 608) - Tåbäcken (604) - Bjurtjärn (771) - Dalbäcken (237)
- 608 Alkvettern (237, 607) - Rishöjden (609) - Örebro länsgräns vid Rishöjden (T 706)

| Väg nr | Vägens sträckning och anslutande vägars nr |
|--------|---|
| 609 | Örebro länsgräns vid Rishöjdsbron (T 713) - Rishöjden (608) |
| 610 | Väg till Lässerud (631) |
| 611 | Älgerud (619) - Östervallskogs kyrka - Rommenäs - Ivarsbyn (614) - Lossbyn (622) |
| 611.01 | Rommenäs (611) – till riksgränsen |
| 612 | Töcksmarks kyrka (E18) – (612.01) – (E18) |
| 612.01 | Töcksfors (612) - (E18) |
| 613 | Norlund (E18, 502) - Leverbyn (627) |
| 614 | Bergerud (627) – Juskog - Ivarsbyn (611) |
| 615 | Rössbyn (E 18) - Hämnäs (627) |
| 616 | Tvårdalen (E 18) - Långelanda (172) |
| 617 | Nästebacka (172) – Karlanda (617.01) - Karlanda kyrka (618, 627) |
| 617.01 | Karlanda (617, 627) |
| 618 | Väg till Karlanda kyrka (617) |
| 619 | Sandmon (E18) - Töcksfors (611) |
| 620 | Älgestad (624) - Korterud (631) |
| 622 | Hajom (177) - Beted (655) - Lossbyn (611) - Påterud (623) - Gunnerud (629) - Skillingsfors (628, 631) |
| 623 | Koppom (177) - Fjuserud (625) - Hovsten (626) - Påterud (622) |
| 624 | Koppom (177) - Mon (625) - Solberga (626) - Älgestad |

Väg nr Vägens sträckning och anslutande vägars nr

- (620) - Adolfsfors (631)
- 625 Fjursrud (623) – Mon (624)
- 626 Hovsten (623) - Solberga (624)
- 627 Skålerud (E 18) - Leverbyn (613) - Bergerud (614) -
Västra Bön (632) - Hämnäs (615, 632) – Karlanda
(617.01) - Karlanda kyrka (617) - Vännacka (177)
- 628 Skillingsfors (622) - Näsbacka (629) - Sundshagen (630) -
Hångstad (631)
- 629 Gunnerud (622) - Näsbacka (628)
- 630 Sundshagen (628) - Klevene (631)
- 631 (Vestmarka-) Riksgränsen vid Högsäter – Hångstad (628)
– Klevan (630) – Skillingsfors (622) – Korterud (620) –
Lässerud (610) Adolfsfors (624) – Köla (634) –
Nolbybråten (61)
- 632 Västra Bön (627) - Hämnäs (627)
- 633 Rudsgården (177) - Köla (634)
- 634 Flogned (177) - Köla (633, 631)
- 635 Vägen(177) - Norra By (61)
- 637 Bäckén (177) - Hallebol (638) - Sulvik (172)
- 638 Hallebol (637)-Västra Flogned (177)
- 641 Trubbyn (E18) – (641.01) – Finntorp – Lönnskog -
Bräckan (642) – Kyrkebol (581, E18)
- 641.01 Trubberud (E18) – Trubbyn (640)
- 642 Bräckan (641) - Torp (643) - Trehörningen (175)

Väg nr Vägens sträckning och anslutande vägars nr

- 643 Torp (642) – Blixbol - Aspsäter (175)
- 644 Väg till Gillberga kyrka (175)
- 645 Väg genom Stömne (175-175)
- 646 Södra Ström (172) – Lenungen – Södra Vedviken (647) -
Glava glasbruk - Glava (648) - Berga
- 647 Södra Vedviken (646) – Spässerud - Glava kyrka (648)
- 648 Røjsten (175) – Sölje - Glava (646) - Glava kyrka (647) -
Älgå kyrka (649) - Sulvik (172)
- 649 Väg till Älgå kyrka (648)
- 650 Sulvik (172) - Ottebol (653) - Åmotfors (177)
- 651 Jössefors (172) - Ottebol (653) – Kleven (61)
- 653 Ottebol (651) – Östra Olebyn (654) - Ottebols gård (650)
- Begränsad fordonshöjd:** Vägport vid Ottebols gård 2,9 m
- 654 Östra Olebyn (653) - Ny kyrka
- 655 Väg genom Beted (622-177)
- 656 **Delen Kärrsmossen (172) - Högvalta (656.01)**
Delen Högvalta (656.01) - Stuperud (61)
- Begränsad fordonshöjd:** Vägport vid Kärrsmossen
3,1 m
- 656.01 **Högvalta (656) - Ängåsen (61)**
- 659 **Graninge – Ängåsen (61)**
- 663 Knöstad (E 18) - Kik (669)

Väg nr Vägens sträckning och anslutande vägars nr

664 **Delen (E45) – Vålberg - Edsvallavägen (vh-gräns)**
Delen Edsvallavägen (vh-gräns) - (695) - Norsbron (548,
699) - Björkås (E 18)

665 Södra Högsäter (175) - färjeled över Byälven -
Skäggebol (666) - Södra Borgvik (669)

Belastning: Färja vid Högsäter 8 ton

666 Skäggebol (665)-Hagbråten (667)-Södra Fjöle (175)

667 Hagbråten (666) - Strand (668)

668 Norra Fjöle (175) - Strand (667) - Vegerbol (672)
Värmskog (673)- Östra Malsjö (693)

Sträckor med Bärighetsklass 4 med villkor

Väg 175 Norra Fjöle-väg 693 Östra Malsjö

669 Nysäter (175) - Kik (663) - Skärsbostället (546.01) -
Södra Borgvik (665/546.02) - Norra Borgvik (546) -Östra
Malsjö (693) - Väsby (E45).

Sträckor med Bärighetsklass 2

Bro över Byälven vid Nysäter

Sträckor med Bärighetsklass 4 med villkor

Väg 693 Östra Malsjö-väg E45 Väsby

670 Väg till Stavnäs kyrka (671)

671 Stavnäs (175, 670) - Klässbol (175)

672 Vegerbol (668) - Avelsbol (674) - Klässbol (175)

673 Värmskog (668) – Gärdsjön - Nygård (674) - Ingersbyn
(676)

674 Avelsbol (672) -Nygård (673)

675 Södra Hög (175)-Högerud (676)

Väg nr Vägens sträckning och anslutande vägars nr

676 Östra Hungvik (175) - Högerud (675) - Ingersbyn (673) -
Lerhol (677)

Sträckor med Bärighetsklass 4 med villkor

Väg 175 Östra Hungvik-väg 677 Lerhol

677 Västra Furtan (61, 874) - Lerhol (676) - Edane (680) -
Nolgården (681) - Vikene (61)

Sträckor med Bärighetsklass 4 med villkor

Väg 61, 874 Västra Furtan-väg 61 Vikene.

677.01 Väg till Brunskogs kyrka

Sträckor med Bärighetsklass 4 med villkor

Väg 61, 874 Västra Furtan-väg 61 Vikene.

680 Edane (677) - Kalleviken (61)

681 Skärnäs - Nolgården (677)

683 Brunsberg (684) - Moriansfors (61)

Begränsad fordonshöjd: Vägport vid Moriansfors 2,9 m

684 Väg i Brunsberg (683-61)

Sträckor med Bärighetsklass 2

Bro över Sävelns utlopp vid Brunsberg

686 Lerbodatorp (61) - Högboda hållplats (687) – Renstad -
Skog (238)

Sträckor med Bärighetsklass 4 med villkor

Väg 61 Lerbodatorp-väg 238 Skog

687 Väg till Högboda hållplats (686)

689 Säldebråten (61, 697) - Frykeruds kyrka (690) – Östra
Glänne (E45)

Väg nr Vägens sträckning och anslutande vägars nr

Sträckor med Bärighetsklass 4 med villkor

Väg 61, 697 Säldebråten-väg E45 Lövåsen

690 Aplungsbyn (E45) - Frykeruds kyrka (689)

Sträckor med Bärighetsklass 4 med villkor

Väg E45 Aplungstorp-väg 689 Frykerud

693 Östra Malsjö (669, 668) - Gustavsberg (694) - Grönlund (701, 696) - Krakmyren (697) - Södra Grimstad (61)

Sträckor med Bärighetsklass 4 med villkor

Väg 669 Östra Malsjö-väg 61 Högboda

694 Gustavsberg (693) – Skruvstad – Stora Bårum (E45)

695 Vålberg (664) - Edsvalla (701)

696 Grönlund (693, 701) – Skållerud - Äskebol (61)

Sträckor med Bärighetsklass 4 med villkor

Väg 701 Grönlund-väg 61 Äskebol.

697 Krakmyren (693) - Säldebråten (61, 689)

Sträckor med Bärighetsklass 4 med villkor

Väg 693 Krakmyren-väg 61, 689 Säldebråten.

699 Delen Norsbron (664)-Trossnäs (702)-Mellbymon (701)-Lersätters trafikplats (61, vh-gräns)

Delen Lersätters trafikplats (61, vh-gräns) - Karlslund (715)

700 Väg till Nors kyrka (699)

701 Grönlund (693, 696) - Edsvalla (E45, 695) - Mellbymon (699)

Sträckor med Bärighetsklass 4 med villkor

Väg 693 Grönlund-väg E45 Edsvalla

Väg nr Vägens sträckning och anslutande vägars nr

702 Delen Trossnäs (699) – Mellerudstorp - Bofasterud (703)
- Katås (ramp mot 61)
Delen Katås (ramp mot 61) - Bergviksmotet (722, 61)

703 Bofasterud (702) - Bren (61)

704 Hynboholm (707) – Tolerud - Stenåsen (61) 706

Hynboholm (704) - Grava kyrka (62)

Begränsad fordonshöjd: Vägport vid Grönäs 3,1 m

707 Karlstad Airport - Hynboholm (61) - (704)

710 Mogården (714) – Norra Fryksta - Nilsby (718, 716)

Sträckor med Bärighetsklass 4 med villkor

Väg 718 Nilsby-väg 716 Nilsby

711 Lövåsen (E45) - Höglunda (712) - Trångstads hållplats
(713) – Trångstad (716)

Sträckor med Bärighetsklass 4 med villkor

Väg E45 Lövåsen-väg 716 Trångstad

712 Höglunda (711) - Tolita (713) - Säby (716)

713 Trångstads hållplats (711) - Tolita (712)

714 **Delen Jonsbol (716) - Mogården (710, vh-gräns)** Delen
Mogården (710, vh-gräns) - Apertin (717) - Öjenäs
(725) - Dyvelsten (62)

Begränsad fordonshöjd: Vägport vid Mogården 3,7 m

Sträckor med Bärighetsklass 4 med villkor

Väg 717 Apertin-väg 62 Dyvelsten

Väg nr Vägens sträckning och anslutande vägars nr

715 Delen Stenåsen trafikplats (61) - kommungränsen, vhgräns
Delen kommungränsen, vh-gräns - Runnevål (716, vh-gräns)
Delen Runnevål (716, vh-gräns) - Fagerås (E45)

716 Runnevål (715) – Jonsbol (714) - Trångstad (711) - Säby (712) - Nilsby (710) - Bössviken (798) - Östra Ämtervik (800) - Högberg (801) - Sunne (241)

Sträckor med Bärighetsklass 4 med villkor

Väg 710 Nilsby-väg 798 Bössviken

717 Apertin (714) - Dömle (718) - Tjärnheden (62)

Sträckor med Bärighetsklass 4 med villkor

Väg 714 Apertin-väg 62 Tjärnheden

718 Nilsby (710) – Svenstorp - Dömle (717)

Sträckor med Bärighetsklass 4 med villkor

Väg 710 Nilsby-väg 717 Dömle

720 Delen Brukmon (723) - Lundagård (vh-gräns)

Delen Lundagård (vh-gräns) – Skived - Forsnor (728, vh-gräns)

Delen Forsnor (728, vh-gräns) - Rudshult (730) – Östra Deje (732) - Arbetsbråten (736) - Rosendal (737) - Mölnbacka (752) - Stora Bäckelid (733)

Begränsad fordonshöjd: Vägport vid Rosendal 3,0 m

Sträckor med Bärighetsklass 4 med villkor

Väg 728 Forsnor-väg 730 Rudshult

721 Älvmotet (E 18) - Södra Grava (62)

722 Skutbergsmotet (E 18) - Bergviksmotet (61, 702)

Sträckor med Bärighetsklass 4 med villkor

Väg E18 Skutbergsmotet-väg 61 Bergviksmotet

Väg nr Vägens sträckning och anslutande vägars nr

723 Brukmon (720) - Stockfallet (63)

725 Norra Sanna (62) - Öjenäs (714)

727 **Rudsmotet (E18) - Brukmon(723)**

728 Forsnor (720) - Hösserud (730) – Hartorpet (63)

Sträckor med Bärighetsklass 4 med villkor

Väg 720 Forsnor-väg 63 Hartorpet

729 **Löved (62) – genom Forshaga – Visterud (62) 730**

Hösserud (728) – Bjurerud - Rudshult (720)

Sträckor med Bärighetsklass 4 med villkor

Väg 728 Hösserud-väg 720 Rudshult

732 Västra Deje (734) - Östra Deje (720)

Sträckor med Bärighetsklass 2

Bro över Klarälven vid Östra Deje

Begränsad fordonshöjd: Bro över Klarälven vid Östra Deje 4,3 m

733 **Delen Älvdalsvägen (734) – Forsleden – Bruksvägen Sågarevägen (vh-gräns)**

Delen Sågarevägen (vh-gräns) - Katrineberg (735) – Stora Bäckelid (720) - Bäck (812) - Olsätter (801) - Ransäter (815) - Munkfors (809)

Genomfart

MUNKFORS

Bliavägen

Sträckor med Bärighetsklass 4 med villkor

890 meter väster om väg 735 Katrineberg-väg 801 Olsäter

734 Delen Kvarntorp (62) - Västra Deje (732) Karlstadsvägen i Deje (vh-gräns)

Väg nr Vägens sträckning och anslutande vägars nr

**Delen Karlstadsvägen i Deje (vh-gräns) –
Älvdalsvägen - (733) - Igeltjärnsvägen (62)**

- 735 Väg till Nedre Ulleruds kyrka (733)
- 736 Arbetsbråten (720) - Solberg (737) - Häggstöd (63)
- 737 Solberg (736) – Bernhus - Rosendal (720)
- 739 Cirkulationsplats Skattkärr (E18) - Alster (E18) - Sätter (741) - Alsters kyrka (742) - Vallargärdet (63)
- 741 Delen från 571 och 230 m in på Skattkärrsvägen (vhgräns) Skattkärrsvägen (vh-gräns) - Sätter (739)

Sträckor med Bärighetsklass 4 med villkor

495 meter söder om väg 744 Skattkärr-väg 744 Skattkärr

- 742 Alsters kyrka (739) - Annelund (743)
- 743 Norra Forsnäs (63) - Annelund (742) – Hult - Öckna (746)
- 744 Skattkärr (741) - Öckna (746) - Furuberg (745)

Sträckor med Bärighetsklass 4 med villkor

Väg 741 Skattkärr-väg 745 Furuberg

- 745 Lund (571) - Furuberg (744) - Heden (240) - Glumshammaren (754)

Sträckor med Bärighetsklass 4 med villkor

Väg 571 Lund-väg 754 Glumshammaren

- 746 Öckna (744, 743) – Lövåsen (747) – Sprint Olesstugan (240)

Sträckor med Bärighetsklass 4 med villkor

Väg 744 Öckna-väg 240 Sprint Ollesstugan 747
Norum (63) - Lövåsen (746) - Hedås (240)

Väg nr Vägens sträckning och anslutande vägars nr

Sträckor med Bärighetsklass 4 med villkor

Väg 63 Landsvägsbråten-väg 240 Hedås

752 Rudsberg (63) - Södra Rådom - Norra Rådom -
Mölnbacka (720)

Sträckor med Bärighetsklass 2

Bro över Västra Örtens utlopp vid Mölnbacka

754 Söre (240) - Glumshammaren (745) - Höjdfallet (760) -
Bäckelid (756) - Lindfors (63)

Sträckor med Bärighetsklass 4 med villkor

Väg 240 Sandbacken-väg 63 Lindfors

756 Fasterud (240) - Bäckelid (754) - Fageråsen (758) -
Brattforsheden (63)

758 Lindfors (63) - Fageråsen (756) - Sutterhöjden (763)

759 Väse kyrka (240) – Lövhöjden - Mellby (760)

Sträckor med Bärighetsklass 4 med villkor

Väg 240 Väse, norra anslutningen-väg 760 Mellby

760 Höjdfallet (754) - Mellby (759) - Norra Ölnehult (763)

761 Väse kyrka (240) - Berg (762) - Hedetången (763)
Anneberg (767) – Kungsskogen - Lindås (770)
Laggartorp (764) - Bjurbäcken (772)

Sträckor med Bärighetsklass 4 med villkor

Väg 240, 577 Väse, södra anslutningen-väg 772
Bjurbäcken

762 Karsvalla (240) - Berg (761)

763 Hedetången (761) - Norra Ölnehult (760) - Sutterhöjden
(758) - Dalbotorp (764) - Tullen (63)

Väg nr Vägens sträckning och anslutande vägars nr

Sträckor med Bärighetsklass 4 med villkor

Väg 761 Hedetången-väg 63 Tullen.

764 Laggartorp (761) – Brattforshyttan - Dalbotorp (763)

Sträckor med Bärighetsklass 4 med villkor

Väg 761 Laggartorp-väg 763 Dalbotorp

765 Prästgården (E 18) – Träfors - Rävatorp (767)

Sträckor med Bärighetsklass 2

Bro över Ölman vid Träfors

766 Åm (E 18) - Vall (768) - Broby (767)

767 Stolpen (E 18) Skanum (768) - Broby (766) - Rävatorp (765) - Anneberg (761)

768 Vall (766) - Skanum (767) – Lerdala - Hedebotten (26)

769 Väg genom Brattfors (63-63)

770 Lindås (761) - Lungsund (772)

771 Väg till Bjurtjärns kyrka (607)

772 Nässundet (26) – Lundsberg - Lungsund (770) -
Vagnbroängen (774) - Bjurbäcken (761) – Asphyttan -
Daglösen - Flottuvevägen (vh-gräns)

Delen Flottuvevägen (vh-gräns) - Filipstad (63)

Genomfart

FILIPSTAD

Konsul Lundströms väg

Sträckor med Bärighetsklass 4 med villkor

Väg 774 Vagnbroängen-väg 761 Bjurbäcken 774
Vagnbroängen (772) – Forsbron (26)

Sträckor med Bärighetsklass 4 med villkor

Väg 772 Vagnbroängen-väg 26 Storfors

Väg nr Vägens sträckning och anslutande vägars nr

777 Sommarlund (26) - Nykroppa (781) – Gammalkroppa -
 Knaggebo (63)

781 Väg till Kroppa kyrka (777 - 777)

790 Bodetta (E45) – Frykåsens hållplats

791 Bäckebron (E45) – Bäckebron järnvägsstation

792 Väg genom Västra Ämtervik (E45-E45)

792.01 Väg till Västra Ämterviks järnvägsstation

793 Södra Såneby (E45) – Öjerviks hållplats

795 Ed (884) – Rottneros (795.01, 796, E45)

795.01 Väg till Rottneros (795 - E45)

796 Väg till Rottneros järnvägsstation (795)

798 Bössviken (716) – Knutserud - Nolbergsviken (801)

Sträckor med Bärighetsklass 4 med villkor

Väg 716 Bössviken-väg 801 Nolbergsviken.

800 Väg till Östra Ämterviks kyrka (716)

801 Högberg (716) - Södra Ås (802) - Nolbergsviken (798) -
 Olsätter (62, 733)

Sträckor med Bärighetsklass 4 med villkor Väg 62

Färjestad, södra anslutningen-väg 733 Olsäter. Väg

798 Nolbergsviken-väg 62 Färjestad, norra
anslutningen.

802 Södra Ås (801) – Mårbacka - Sunne (241)

805 Ransäter (62) - Ransbacka (807, 808) - Ransberg

Väg nr Vägens sträckning och anslutande vägars nr

807 Ransbacka (805) - Norra Åmberg (62)

808 Ransbacka (805) - Munkerud (241)

809 Munkerud (241) - Munkerud (903) - Munkfors kyrka
(733) - Munkfors (62, 817)

Sträckor med Bärighetsklass 2

Bro över Klarälven vid Munkfors

Belastning: Bro över Klarälven i Munkfors, bruttovikt
3,5 ton

Begränsad fordonshöjd: Bro över Klarälven i Munkfors
3,8 m

Genomfart

MUNKFORS

Munkerudsvägen – Bruksgatan - Uddeholmsvägen

812 Bäck (733) – Butorp - Torsked (813) - Älvsbacka (240)

Sträckor med Bärighetsklass 4 med villkor

Väg 733 Bäck-väg 813 Torsked.

813 Tidafors (240) - Torsked (812)

Sträckor med Bärighetsklass 4 med villkor

Väg 240 Föske-väg 812 Torsked.

814 Väg genom Ransäter (62 - 62)

Sträckor med Bärighetsklass 2

Bro över Ranån vid Ransäter

815 Väg över Ransätersbron (814 - 733)

Sträckor med Bärighetsklass 2

Bro över Klarälven vid Ransäter

Begränsad fordonshöjd: Bro över
Klarälven vid Ransäter 4,4 m

Väg nr Vägens sträckning och anslutande vägars nr

817 Munkfors (62) - Duvenäs (240)

818 Väg genom Norra Bogerud (62 - 62)

819 Väg genom Mjönäs (62 - 62)

822 Väg genom Östra Skymnäs (62 - 62)

824 Lidsbron (240) - Norra Råda (62)

825 Högåsen (63) – Mångshyttan – Västerud - Paradisgård
(826)

Sträckor med Bärighetsklass 4 med villkor

Väg 63 Högåsen-väg 826 Paradisgården

826 Brattfors (63) - Paradisgård (825) - Forshyttan (827) Gräs
- Sunnemo (829) - Lidsbron (240)

Sträckor med Bärighetsklass 4 med villkor

Väg 63 Brattfors-väg 827 Forshyttan

827 Forshyttan (826) – Bosjön – Skåltjärn – Stöpsjöhyttan
(832) – Hörnåsen (63)

Sträckor med Bärighetsklass 4 med villkor

Väg 826 Forshyttan-väg 63 Storbron

829 Duvenäs (240) - Sunnemo (826)

832 Stöpsjöhyttan (827) - Fogdhyttan (246)

Sträckor med Bärighetsklass 4 med villkor

Väg 827 Bergmossen-väg 246 Fogdhyttan

834 Nordmark (246) – Taberg - Sandsjön (835) – Bosjöfallet
Rämmens kyrka (836)-Rämmen (245)

Sträckor med Bärighetsklass 4 med villkor

Väg 246 Nordmark-väg 245 Rämmen.

Väg nr Vägens sträckning och anslutande vägars nr

835 Motjärnshyttan (246) - Sandsjön (834) - Lesjöfors (26)

Sträckor med Bärighetsklass 4 med villkor

Väg 246 Motjärnshyttan-väg 26 Lesjöfors

836 Väg till Rämmens kyrka (834)

840 Gumhöjden (245) - Gustav Adolf - Sätersta (843)

841 Uvanå (843) - Dalarnas länsgräns vid Uvanå (W 519)

842 Tvärmossåsen (843) - Laggåsen-Dalarnas länsgräns vid
Lappmossåsen (W 500)

843 Geijersholm (246) - Sätersta (840) - Tvärmossåsen (842)
– Gustavsfors - Uvanå (841) - Dalarnas länsgräns vid
Baggfall (W 502)

847 Rosenlund (26) - Gåsborn (851) - Kosundet (848) -
Mörttjärn (852) – Stora Lönnhöjden (26, 245)

Sträckor med Bärighetsklass 4 med villkor

Väg 26 Långban-väg 26, 245 Hökmossen.

848 Långbansände (26) - Kosundet (847)

Sträckor med Bärighetsklass 4 med villkor

Väg 26 Långbansände-väg 847 Kosundet

849 Oforsen (26, 245) – Liljendal

850 Olshöjden (26, 245) – Pålshemman

851 Gåsborn (847) - Örebro länsgräns vid Örlingen (T 786)

852 Mörttjärn (847) - Dalarnas länsgräns vid Skäfthöjden
(W 522)

Sträckor med Bärighetsklass 4 med villkor

Mörttjärn (847) - Dalarnas länsgräns

Väg nr Vägens sträckning och anslutande vägars nr

- 858 **Delen Charlottenberg (862) – Emterudsvägen 25 (vhgräns)**
Delen Emterudsvägen 25 (vh-gräns) - Norra Ämterud (861)
- 859 Fjäll (867) - Djupfors (860) - Påkerud (862)
- 860 Käringerud (867) - Djupfors (859)
- 861 Eda glasbruk (61) - Norra Ämterud (858) - Högbäcksmon (863)
- 862 **Delen Tallmon (61) - Charlottenberg (858) – Ringvägen (vh-gräns)**
Delen Ringvägen (vh-gräns) - Stråket (863, 866) - Påkerud (859) - Nordsjöbruket (870) - Allstakan (864) - Bergatorp (869)
- 863 Stråket (862) - Högbäcksmon (861) - Häljeboda (864) riksgränsen vid Håvilsrud (- Skotterud)
- 864 Allstakan (862) - Älvtorp (872) - Häljeboda (863)
- 865 Nolbybråten (61) - Ås (866)
- 866 Åmotfors (61, 177) – Vittensten - Lerot (867) - Ås (865) - Stråket (862)
- Begränsad fordons höjd:** Vägport vid Gnällen 2,9 m
- 867 Dalen (61) - Käringerud (860) - Fjäll (859) - Lerot (866) - Mellbyn (61)
- Begränsad fordons höjd:** Vägport vid Lerot 2,9 m
- 868 Klätten (61) - Östra Sälboda (869)
- 869 Östra Speke (61) - Östra Sälboda (868) - Råxed (870) Gunnarskog (873, 871) - Bergatorp (862) - Forsbacka (871) - Treskog (877) - Fredros (885) - Simonstorp (888)

Väg nr Vägens sträckning och anslutande vägars nr

- Klockargården (872) - riksgränsen vid Mitandersfors
(- Austmarka)

870 Råxed (869) - Nordsjöbruket (862)

871 Gunnarskog (869) – Lövnäs - Forsbacka (869)

872 Älvtorp (864) - Klockargården (869)

873 Gate (61, 874) – Bosebyn – Årbotten - Gunnarskog (869)

Sträckor med Bärighetsklass 4 med villkor

Väg 61 Gate-väg 874 Gate

873.01 Väg till Gunnarskogs kyrka

Sträckor med Bärighetsklass 4 med villkor

Väg 61 Gate-väg 874 Gate

874 Gate (873) – Långvak – Västra Furtan (61)

Sträckor med Bärighetsklass 4 med villkor

Väg 873 Gate-väg 61, 677 Västra Furtan

875 Bytjärnen (61) – Byn - Kronan (876)

876 Kalleviken (61) - Kronan (875) - Grytterud (877) -
Mangskog (878)

Sträckor med Bärighetsklass 4 med villkor

Väg 61 Kalleviken-väg 878 Mangsko.

877 Grytterud (876) - Salungen (879) - Treskog (869)

Sträckor med Bärighetsklass 4 med villkor

Väg 876 Grytterud-väg 879 Salungen

878 Slorud (61) - Mangskog (876) – Flyten (879) - Södra
Västerrottna (882)

Väg nr Vägens sträckning och anslutande vägars nr

Sträckor med Bärighetsklass 4 med villkor

Väg 876 Mangskog-väg 882 Södra Västerrottna.

879 Salungen (877) – Flyten (878)

Sträckor med Bärighetsklass 4 med villkor

Väg 877 Salungen-väg 878 Flyten

881 Berga (E45, 238) – Folkesgården

881.01 Väg mot Sunne (881 - E45)

882 Rottneros villastad (E45) - Årnäs (884) - Södra
Västerrottna (878) - Berg (891) - Trötvik (885) -
Gräsmark (887, 888, 889)

Sträckor med Bärighetsklass 4 med villkor

Väg E45 Rottneros villastad-väg 878 södra Västerrottna

884 Ed (795) - Årnäs (882)

885 Fredros (869) – Hundviken (886) – Humsjön –
Ragvaldstjärn (886) – Trötvik (882)

886 Hundviken (885) – Kymmen - Ragvaldstjärn (885)

887 Gräsmark (882) - Högfors (888)

888 Ulvsberg (E45) – Gettjärn - Gräsmark (889, 882) -
Forsnäs (890) - Högfors (887) - Simonstorp (946, 869)

889 Väg till Gräsmarks kyrka (882, 888)

890 Forsnäs (888) – Kroksjötjärnarna (892) - Mårbacken
(E16)

891 Stranda - Berg (882)

892 Kroksjötjärnarna (890) -Torkbäcken (E16)

Väg nr Vägens sträckning och anslutande vägars nr

894 Bjälverud (E45) - Kårarna E45)

895 Söderby (E45, 896) – Åshagen - Västanvik (E45)

896 Söderby (E45, 895) – Delen vh-gräns
Västanviksvägen/Svennebyvägen (896.01)

Sträckor med Bärighetsklass 3

Delen vh-gräns Västanviksvägen/Svennebyvägen – Kyrkogatan

896.01 (E45 – 896)

898 Ingmår (908) - Gjutaregården (901)

900 Ivarsbjörke (908) - Bäck (919) - Bäckalund (901)

901 Torsberg (241) - Gjutaregården (898) - Bäckalund (900) -
Pörtet (907)

902 Solberg (908)-Munken (919)-Mallbacken (907)

903 Munkerud (809) - Skymnåshagen (904) - Västra Skymnäs
(906) - Sörby (907) - Lakene (916) - Skogaängarna (915)

Genomfart

MUNKFORS

Mossängsvägen

904 Örbäcken - Bäcken (905) – Ena - Skymnåshagen
(905, 903)

905 Bäcken (904)-Skymnåshagen (904) 906 Höje (62) -

Västra Skymnäs (903)

Sträckor med behörighetsklass 3

Bro över Klarälven vid Höje

Begränsad fordonshöjd: Bro över Klarälven vid Höje

Väg nr Vägens sträckning och anslutande vägars nr

3,9 m

- 907 Lysvik (908) - Mallbacken (902) - Pörtet (901) - Oxängen (915) - Sörby (903) - Jutåsen (916) - Myren (62)
- 908 Sunne (241) - Ingmår (898) - Ivarsbjörke (900) – Solberg (902) - Lysvik (907, 910, 909, 910) - Ritäppan (911) - Oleby (912, 952) - Öneby (239)
- 909 Lysviks kyrka (910) – Kyrkbyn (908) - Ransbysätter
- 910 Lysvik (908) - Lysviks kyrka (909, 908) - Sätergården
- 911 Ritäppan (908) – Tomtfall - Rinn (239)
- 912 Väg till Oleby hållplats (908-908)
- 914 Föskefors - Råda (239)
- 915 Oxängen (907) - Skogaängarna (903) - Södra Skoga (918) – Norra Skoga (927) – Norra Mossberg (239)
- 916 Lakene (903) – Jutåsen (907)
- 917 Väg till Norra Råda kyrka (62)
- 918 Södra Skoga (915) – Skogaforsen - Bäckåsarna (62)
- 919 Bäck (900) - Munken (902)
- 921 Uddeholm (246) - Stjärnsfors
- 924 **Delen Hagfors (246) - Sundsfallsvägen (vh-gräns)**
Delen Sundsfallsvägen (vh-gräns) - Bergsäng (931)
- 926 **Delen Abborrtorpsvägen - Vintervägen (vh-gräns)**
Delen Vintervägen (vh-gräns) – Slogkärrsätern - Hallen (931)
- 927 Norra Skoga (915, 929) - Edebäck (62)

| Väg nr | Vägens sträckning och anslutande vägars nr |
|--------|---|
| 928 | Basterud (929) - Fuggesheden (62) |
| 929 | Norra Skoga (927) - Basterud (928) – Södra Mossberg (239) |
| 930 | Väg genom Hara (62-62) |
| 931 | Edebäck (62) - Bergsäng (924) - Byn (932) - Hallen (926) - Halgå (933) - Åstrand (62) |
| 932 | Ekshärad (62) - Byn (931) Bro över Klarälven vid Ekshärad |
| 933 | Halgå (931) – Näsberget - Dalarnas länsgräns vid Näsberget (W 514) |
| 939 | Lekvattnet (E16) - Östmark (947, 949) |
| 946 | Simonstorp (888) – Ormhöjden - Lekvattnet (E16) |
| 946.01 | Väg till Lekvattnets kyrka |
| 947 | Kajsheden (E16, E45) - Sörmark (948) - Östmark (949, 939) - Lämbacken (950) - Rännberg (951) - Röjdåfors (960) - riksgränsen vid Kajklatorp |
| 948 | Sörmark (947) - Drängtorp (949) - Kristinefors (954) |
| 949 | Östmark (939, 947) – Metbäcken - Drängtorp (948) |
| 950 | Lämbacken (947) – Arnsjön - riksgränsen vid Rottneumon (-Kongsvinger) |
| 951 | Rännberg – Backsjöberg (947) |
| 952 | Oleby (908, 912) – Röbbjörkeby (239) – Utterbyn - Fensbol (E16, E45) |
| 954 | Tätorten (E16, E45) – Vitsand - Kristinefors (948) - Snårberg (956) – Nyskoga kyrka (959) – Flatåsen (958) - |

Väg nr Vägens sträckning och anslutande vägars nr

Bjurberget (960) - Bograngen (964)

956 Vägsjöfors (E16, E45) – Digerberget - Snårberg (954)

957 Fastnäs (62) - Värnäs (E16, E45) - Månäs (969) -
Hjällstad (958) - Möre (962) – Branäs (957.01) - Branäs
(963)

957.01 Branäs - Persby (957-62)

958 Flatåsen (954) - Hjällstad (957)

959 Väg till Nyskoga kyrka (954)

960 Rördåfors (947) – Mattila - Bjurberget (961) - Bjurberget
(954)

961 Bjurberget (960) - riksgränsen vid Falltorp (- Flisa)

962 Möre (957) - Likenäs (62)

963 Branäs (957) – Ransby (62)

Sträckor med Bärighetsklass 2

Bro över Klarälven vid Ransby

Begränsad fordons höjd: Bro över

Klarälven vid Ransby

4,1 m

964 (Flisa -) Riksgränsen vid Medskogen – Bograngen (954,
965, 966) – Letafors – Klarabro (62)

965 Bograngen (964) – Järpliden

966 Bograngen (964) - Skräckarberget

967 Uggleheden (62) - riksgränsen vid Bastuknappen

968 Klaråsen (62) – Aspberget (968.01) - Källmon (62)

Väg nr Vägens sträckning och anslutande vägars nr

- 968.01 Aspberget (968) – Östan Myren
- 969 Månäs (957) - Sörnäs (62)
- 970 Norra Finnskoga kyrka (62) - Höljes

III. Förteckning över ej numrerade kommunala gator och vägar som är upplåtna för bärighetsklass 1 samt undantag och annan bärighetsklass samt begränsad fordonshöjd

Arvika

Samtliga kommunala gator och vägar som inte är enskilda

Begränsad fordonshöjd:

På Väg 656 vid väg vid anslutning till väg 172, 3,1 m

Eda

-

Filipstad

Samtliga kommunala gator och vägar som inte är enskilda

Undantag:

Gamla Karlstadsvägen, bro över Norsbäcken, axeltryck 10 ton

Kvarnbron, bro över Skillerälven, bruttovikt 8 ton

Bastuvägen, bro över kanalen i Nykroppa, axeltryck 8 ton

På Högbergsvägen från riksväg 63/ riksväg 26 österut till järnvägsövergången gäller BK 4 med en totalvikt på 74 ton.

Begränsad fordonshöjd:

Karlstadsvägen 3,7 meter

Forshaga

Samtliga kommunala gator och vägar som inte är enskilda

Begränsad fordonshöjd:

Bro över Klarälven, 4,3 meter

Grums

Samtliga kommunala gator och vägar som inte är enskilda

Undantag:

Sveagatan mellan Hotellgatan och Södra infarten till Industrigatan

Östermalmsgatan mellan Sveagatan och Öbergsgatan

Hagfors

Samtliga kommunala gator och vägar som inte är enskilda

Undantag:

Ekshärad: Hästfallsvägen, mellan Snickarvägen och Ekesbergsvägen, bruttovikt 3,5 ton

Hagfors: Värmullsvägen, bro över Värmullen (Sundsbron), bron får inte trafikeras med motordrivna fordon som har fler än två hjul
Uddeholmsvägen-Storgatan, bro över NKLJ och Uvån, BK 2
Bron över kraftverkstuben vid Forsskolan, bruttovikt 10 ton
Hagforsvägen, bruttovikt 3, 5 ton

Råda: Bron över Årosälven, gamla riksväg 62, bruttovikt 3,5 ton, gäller ej buss

Uddeholm: Geijersvägen, bro över Uvån, bruttovikt 2 ton

Hammarö

Samtliga kommunala gator och vägar som inte är enskilda

Undantag:

Vidövägen, 3,5 ton

Karlstadsvägen, mellan Rosenborgsgatan och Hantverkarsvägen, förbud mot trafik med tung lastbil, 3,5 ton.

På Industrileden, mellan väg 557/554 och enskild väg till Skoghalls bruk, BK4 på den kommunala vägen.

Karlstad

Samtliga kommunala gator och vägar som inte är enskilda

Undantag:

Elverumsbron, 12 ton

Engholmsgatan, BK 2

Jakobsbergsbron, 14 ton

Vålbergsvägen, BK 2

Vidövägen 3,5 ton

Husbyggaregatan mellan Hammaröleden och Lambergskajen, BK 4.

Bråtebäcksvägen, BK4

Begränsad fordonshöjd:

Elverumsbron 3,5 meter

Våxnäsgatan 3,6 meter

Klaraborgsgatan 4,0 meter

Tullhusgatan 3,7 meter

Ö Kanalgatan 3,8 meter

Åttkantsgatan-Magasinsgatan 3,8 meter

Lagmansgatan 3,6 meter

Mossgatan 3,5 meter

Älvgatan 3,5 meter

Jacobsbergsbron 3,5 meter

Pråmvägen 2,6 meter

Signalhornsgatan 3,6 meter

Kanikenäset 4,0 meter

Storgatan, Molkom, 3,5 meter

Skruvstavägen, Vålberg 4,0 meter

Kil

Samtliga kommunala gator och vägar som inte är enskilda

Kristinehamn

Samtliga kommunala gator och vägar som inte är enskilda

Undantag:

Björklundsbron över Vassgårdaälven, axeltryck 5 ton, bruttovikt 8 ton

Bro över Lötälven (Lötbron), axeltryck 5 ton, bruttovikt 8 ton

Begränsad fordonshöjd:

S Ringvägen 3,6 meter

Dalavägen 3,8 meter

Munkfors

-

Storfors

- Industrigatan

- Lillforsvägen mellan Sågaregatan och Inlandsvägen

- Sågaregatan mellan Uddvägen och Lillforsvägen

- Uddvägen mellan Sågaregatan och 360 meter sydväst om Häggdrågsgatan- Stationsgatan mellan Kvarnvägen och Inlandsvägen

Sunne

Samtliga gator och vägar som inte är enskilda.

Undantag:

Bro över Rottnan, Rottneros, 12 ton

Säffle

- Annelundsvägen
- Rampvägen under E45 mellan Industrigatan och Annelundsvägen
- Industrigatan
- Åmålsvägen mellan Industrigatan och korsningen med järnvägen
- Kungsgatan mellan korsningen med järnvägen och Fabriksgatan

- Fabriksgatan
- Säterivägen
- Hantverkaregatan mellan Fabriksgatan och Metallgatan
- Metallgatan mellan Säterivägen och 330 meter söder om Säterivägen
- Smältaregatan
- Norrlandsvägen mellan Trålgatan och väg 175 (Arvikavägen)
- Kronvägen
- Stamvägen
- Arvikavägen mellan sydöstra anslutningen till rampvägen till E45 och Stamvägen
- Karlstadsvägen
- Näsvägen

Undantag:

Strömbron, totalvikt 18 ton

Kanalbron, totalvikt 18 ton

Åmålsvägen, delen mellan Guttanevägen och Oriongatan, totalvikt 18 ton

Begränsad fordonshöjd:

Källegatan 2,5 meter

Tingsgatan, delen mellan Norrlandsvägen och Tingvallagatan, 3,0 meter

Tingvallastrand, delen mellan Norrlandsvägen och Styrmansgatan, 3,8 meter

Styrmansgatan, delen mellan norra Rolfserudsvägen och Älvhagsgatan, 4,0 meter

Torsby

Samtliga gator och vägar som inte är enskilda

Undantag:

Kyrkbrovägen, på bron över Röjdälven, får fordon med bruttovikt över 3,5 ton inte föras.

Olebyvägen, på bron över Ljusnan får fordon vars bruttovikt överstiger 3,5 ton inte föras.

Västanviksvägen, på bron över Röjdälven får fordon vars bruttovikt överstiger 10 ton inte föras.

Begränsad fordonshöjd:

Bron över Järnvägsgatan, mellan Fågelvägen och Fågelsångsvägen, fri höjd 3,4 meter.

Årjäng

-

TABELL

Bilaga A

Över högsta tillåtna bruttovikter vid olika axelavstånd på väg med BK 1

| Avstånd i meter mellan fordonets eller fordonstågets första och sista axel | Högsta tillåtna bruttovikt i ton för fordonet eller fordonståget | Avstånd i meter mellan fordonets eller fordonstågets första och sista axel | Högsta tillåtna bruttovikt i ton för fordonet eller fordonståget |
|--|--|--|--|
| mindre än 1,0 | 11,5 | 10,5 men inte 10,75 | 42 |
| 1,0 men inte 1,3 | 16 | 10,75 men inte 11,0 | 43 |
| 1,3 men inte 1,8 | 18 | 11,0 men inte 11,25 | 44 |
| 1,8 men inte 2,0 | 20 | 11,25 men inte 11,5 | 45 |
| 2,0 men inte 2,6 | 21 | 11,5 men inte 11,75 | 46 |
| 2,6 men inte 4,4 | 24 | 11,75 men inte 12,0 | 47 |
| 4,4 men inte 4,7 | 25 | 12,0 men inte 12,5 | 48 |
| 4,7 men inte 5,2 | 26 | 12,5 men inte 13,0 | 49 |
| 5,2 men inte 5,4 | 27 | 13,0 men inte 13,5 | 50 |
| 5,4 men inte 5,6 | 28 | 13,5 men inte 14,0 | 51 |
| 5,6 men inte 5,8 | 29 | 14,0 men inte 14,5 | 52 |
| 5,8 men inte 6,0 | 30 | 14,5 men inte 15,0 | 53 |
| 6,0 men inte 6,2 | 31 | 15,0 men inte 15,5 | 54 |
| 6,2 men inte 8,25 | 32 | 15,5 men inte 16,0 | 55 |
| 8,25 men inte 8,5 | 33* | 16,0 men inte 16,5 | 56 |
| 8,5 men inte 8,75 | 34* | 16,5 men inte 17,0 | 57 |
| 8,75 men inte 9,0 | 35* | 17,0 men inte 17,5 | 58 |
| 9,0 men inte 9,25 | 36* | 17,5 men inte 18,0 | 59 |
| 9,25 men inte 9,5 | 37 | 18,0 men inte 18,5 | 60 |
| 9,5 men inte 9,75 | 38 | 18,5 men inte 19,0 | 61 |
| 9,75 men inte 10,0 | 39 | 19,0 men inte 19,6 | 62 |
| 10,0 men inte 10,25 | 40 | 19,6 men inte 20,2 | 63 |
| 10,25 men inte 10,5 | 41 | 20,2 och större | 64 |

*För en släpvagn eller för en dolly med tillkopplad påhängsvagn med ett minsta avstånd mellan första och sista axeln av 6,6 meter gäller dock följande.

| Avstånd i meter mellan släpvagnens första och sista axel eller mellan dollyns första och påhängsvagnens sista axel | Högsta tillåtna bruttovikt i ton för släpvagnen eller för dollyn med tillkopplad påhängsvagn |
|--|--|
|--|--|

| | |
|------------------|----|
| 6,6 men inte 6,8 | 33 |
| 6,8 men inte 7,0 | 34 |
| 7,0 men inte 7,2 | 35 |
| 7,2 men inte 7,6 | 36 |
| 7,6 men inte 7,8 | 37 |
| 7,8 och större | 38 |

Bruttovikten för ett motordrivet fordon får dock inte överstiga

- a. när fordonet har två axlar 18 ton
- b. när fordonet har tre axlar 25 ton
- c. när fordonet har tre axlar och drivaxeln är försedd med dubbelmonterade hjul och luftfjädring eller likvärdig fjädring, eller om varje drivaxel är försedd med dubbelmonterade hjul och vikten på någon axel överstiger 9,5 ton 26 ton
- d. ledbuss med tre axlar 28 ton
- e. när fordonet har fyra eller flera axlar 31 ton
- f. när fordonet har fyra eller flera axlar och drivaxeln är försedd med dubbelmonterade hjul och luftfjädring eller likvärdig fjädring, eller om varje drivaxel är försedd med dubbelmonterade hjul och vikten inte på någon av axlarna överstiger 9,5 ton 32 ton

TABELL

Bilaga B

Över högsta tillåtna bruttovikter vid olika axelavstånd på väg med BK 2

| Avstånd i meter mellan fordonets eller fordonstågets första och sista axel | Högsta tillåtna bruttovikt i ton för fordonet eller fordonståget | Avstånd i meter mellan fordonets eller fordonstågets första och sista axel | Högsta tillåtna bruttovikt i ton för fordonet eller fordonståget |
|--|---|--|---|
| mindre än 2,0 | 16,00 | 10,6 men inte 10,8 | 32,02 |
| 2,0 men inte 2,6 | 20,00 | 10,8 men inte 11,0 | 32,36 |
| 2,6 men inte 4,8 | 22,00 | 11,0 men inte 11,2 | 32,70 |
| 4,8 men inte 5,0 | 22,16 | 11,2 men inte 11,4 | 33,04 |
| 5,0 men inte 5,2 | 22,50 | 11,4 men inte 13,4 | 38,00 |
| 5,2 men inte 5,4 | 22,84 | 13,4 men inte 13,6 | 38,04 |
| 5,4 men inte 5,6 | 23,18 | 13,6 men inte 13,8 | 38,56 |
| 5,6 men inte 5,8 | 23,52 | 13,8 men inte 14,0 | 39,08 |
| 5,8 men inte 6,0 | 23,86 | 14,0 men inte 14,2 | 39,60 |
| 6,0 men inte 6,2 | 24,20 | 14,2 men inte 14,4 | 40,12 |
| 6,2 men inte 6,4 | 24,54 | 14,4 men inte 14,6 | 40,64 |
| 6,4 men inte 6,6 | 24,88 | 14,6 men inte 14,8 | 41,16 |
| 6,6 men inte 6,8 | 25,22 | 14,8 men inte 15,0 | 41,68 |
| 6,8 men inte 7,0 | 25,56 | 15,0 men inte 15,2 | 42,20 |
| 7,0 men inte 7,2 | 25,90 | 15,2 men inte 15,4 | 42,72 |
| 7,2 men inte 7,4 | 26,24 | 15,4 men inte 15,6 | 43,24 |
| 7,4 men inte 7,6 | 26,58 | 15,6 men inte 15,8 | 43,76 |
| 7,6 men inte 7,8 | 26,92 | 15,8 men inte 16,0 | 44,28 |
| 7,8 men inte 8,0 | 27,26 | 16,0 men inte 16,2 | 44,80 |
| 8,0 men inte 8,2 | 27,60 | 16,2 men inte 16,4 | 45,32 |
| 8,2 men inte 8,4 | 27,94 | 16,4 men inte 16,6 | 45,84 |
| 8,4 men inte 8,6 | 28,28 | 16,6 men inte 16,8 | 46,36 |
| 8,6 men inte 8,8 | 28,62 | 16,8 men inte 17,0 | 46,88 |
| 8,8 men inte 9,0 | 28,96 | 17,0 men inte 17,2 | 47,40 |
| 9,0 men inte 9,2 | 29,30 | 17,2 men inte 17,4 | 47,92 |
| 9,2 men inte 9,4 | 29,64 | 17,4 men inte 17,6 | 48,44 |
| 9,4 men inte 9,6 | 29,98 | 17,6 men inte 17,8 | 48,96 |
| 9,6 men inte 9,8 | 30,32 | 17,8 men inte 18,0 | 49,48 |
| 9,8 men inte 10,0 | 30,66 | 18,0 men inte 18,2 | 50,00 |
| 10,0 men inte 10,2 | 31,00 | 18,2 men inte 18,4 | 50,52 |

TABELL

| | | | |
|--------------------|-------|--------------------|-------|
| 10,2 men inte 10,4 | 31,34 | 18,4 men inte 18,5 | 51,04 |
| 10,4 men inte 10,6 | 31,68 | 18,5 och större | 51,40 |

Bruttovikten för ett motordrivet fordon får inte överstiga 18 ton om det har två axlar.

TABELL

Bilaga C

Över högsta tillåtna bruttovikter vid olika axelavstånd på väg med axeltryck av högst 8 ton på väg med BK 3

| Avstånd i meter mellan fordonets eller fordonstågets första och sista axel | Högsta tillåtna bruttovikt i ton för fordonet eller fordonståget | Avstånd i meter mellan fordonets eller fordonstågets första och sista axel | Högsta tillåtna bruttovikt i ton för fordonet eller fordonståget |
|--|--|--|--|
| mindre än 2,0 | 12,0 | 12,0 men inte 12,4 | 25,0 |
| 2,0 men inte 2,4 | 12,5 | 12,4 men inte 12,8 | 25,5 |
| 2,4 men inte 2,8 | 13,0 | 12,8 men inte 13,2 | 26,0 |
| 2,8 men inte 3,2 | 13,5 | 13,2 men inte 13,6 | 26,5 |
| 3,2 men inte 3,6 | 14,0 | 13,6 men inte 14,0 | 27,0 |
| 3,6 men inte 4,0 | 14,5 | 14,0 men inte 14,4 | 27,5 |
| 4,0 men inte 4,4 | 15,0 | 14,4 men inte 14,8 | 28,0 |
| 4,4 men inte 4,8 | 15,5 | 14,8 men inte 15,2 | 28,5 |
| 4,8 men inte 5,2 | 16,0 | 15,2 men inte 15,6 | 29,0 |
| 5,2 men inte 5,6 | 16,5 | 15,6 men inte 16,0 | 29,5 |
| 5,6 men inte 6,0 | 17,0 | 16,0 men inte 16,4 | 30,0 |
| 6,0 men inte 6,4 | 17,5 | 16,4 men inte 16,8 | 30,5 |
| 6,4 men inte 6,8 | 18,0 | 16,8 men inte 17,2 | 31,0 |
| 6,8 men inte 7,2 | 18,5 | 17,2 men inte 17,6 | 31,5 |
| 7,2 men inte 7,6 | 19,0 | 17,6 men inte 18,0 | 32,0 |
| 7,6 men inte 8,0 | 19,5 | 18,0 men inte 18,4 | 32,5 |
| 8,0 men inte 8,4 | 20,0 | 18,4 men inte 18,8 | 33,0 |
| 8,4 men inte 8,8 | 20,5 | 18,8 men inte 19,2 | 33,5 |
| 8,8 men inte 9,2 | 21,0 | 19,2 men inte 19,6 | 34,0 |
| 9,2 men inte 9,6 | 21,5 | 19,6 men inte 20,0 | 34,5 |
| 9,6 men inte 10,0 | 22,0 | 20,0 men inte 20,4 | 35,0 |
| 10,0 men inte 10,4 | 22,5 | 20,4 men inte 20,8 | 35,5 |
| 10,4 men inte 10,8 | 23,0 | 20,8 men inte 21,2 | 36,0 |
| 10,8 men inte 11,2 | 23,5 | 21,2 men inte 21,6 | 36,5 |
| 11,2 men inte 11,6 | 24,0 | 21,6 men inte 22,0 | 37,0 |
| 11,6 men inte 12,0 | 24,5 | | |

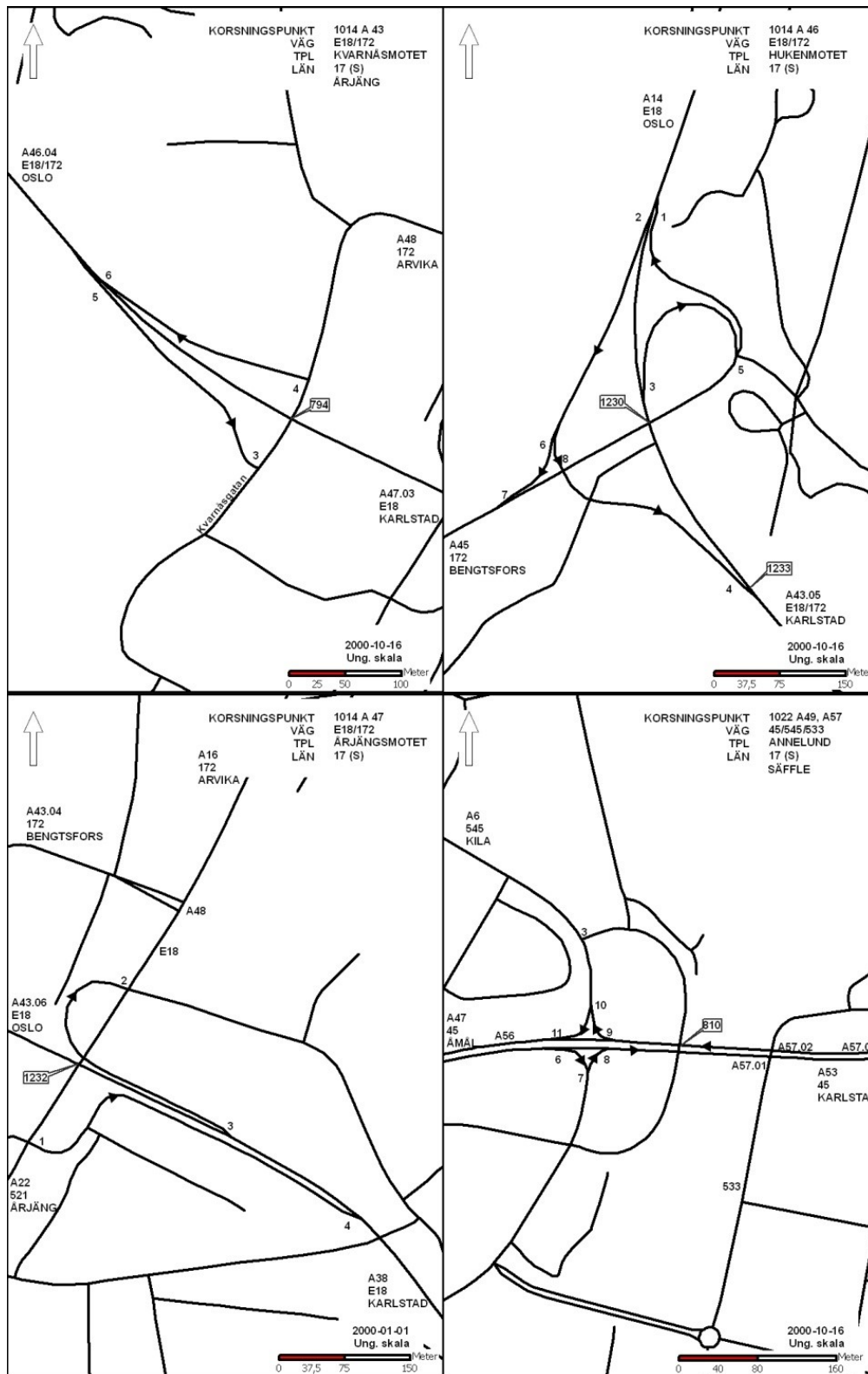
Är axelavståndet 22,0 meter eller större utgör högsta tillåtna bruttovikten 37,5 ton med tillägg av 0,25 ton för varje 0,2 meter varmed axelavståndet överstiger 22,0 meter.

TABELL

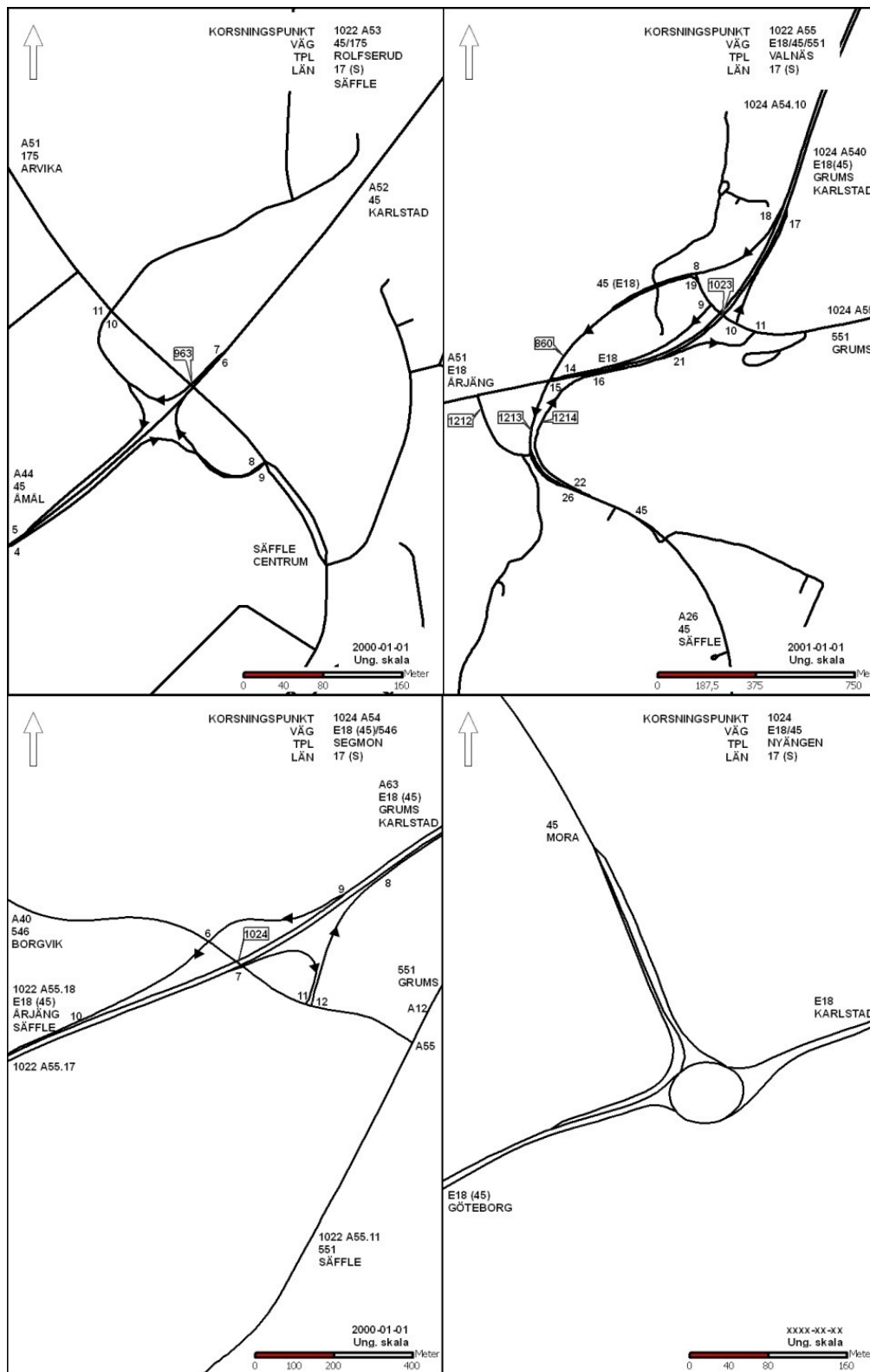
Bilaga D

Över högsta tillåtna bruttovikter vid olika axelavstånd på väg med BK 4

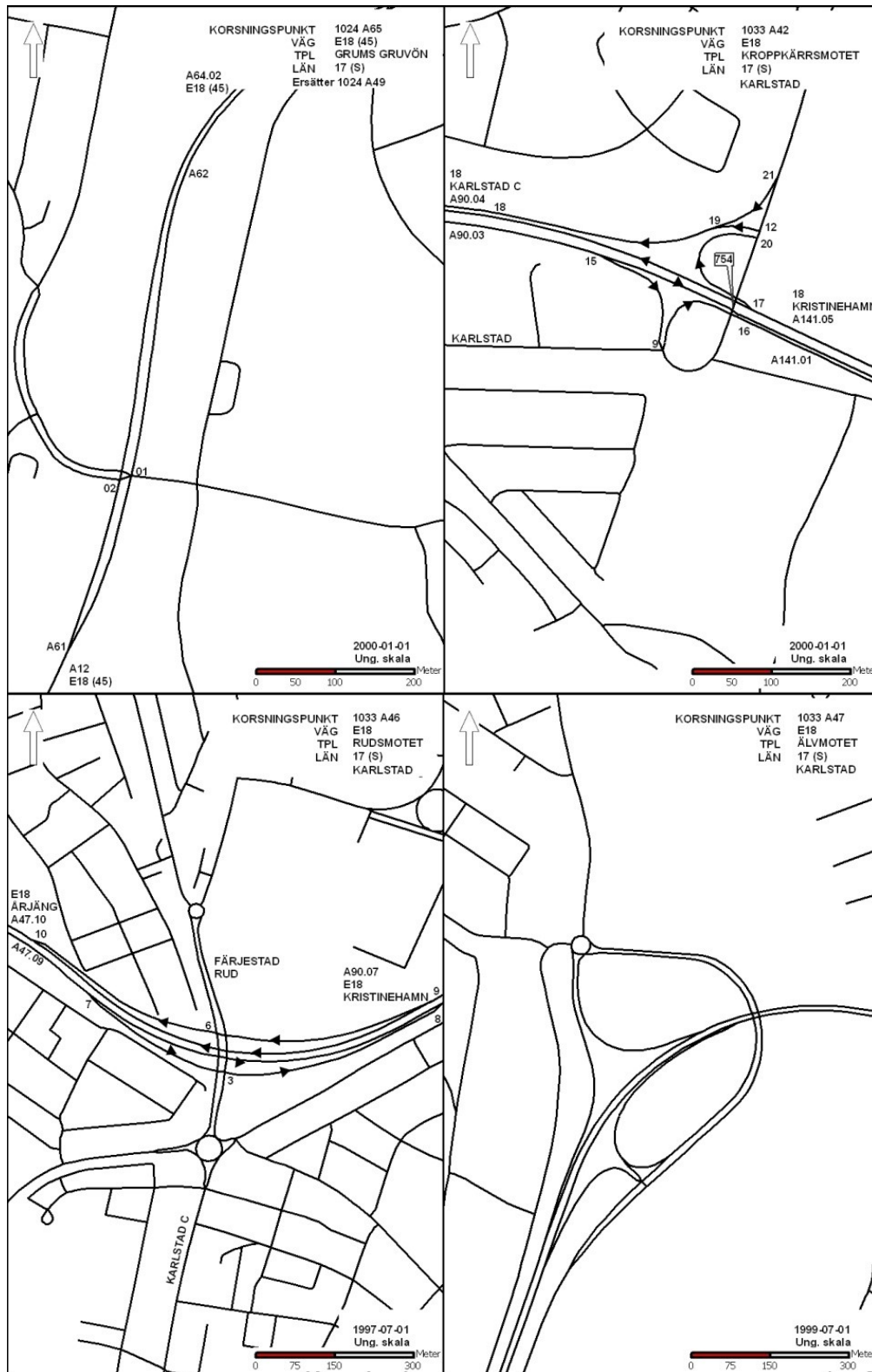
| Avstånd i meter mellan fordonets eller fordonstågets första och sista axel | Högsta tillåtna bruttovikt i ton för fordonet eller fordonståget | Avstånd i meter mellan fordonets eller fordonstågets första och sista axel | Högsta tillåtna bruttovikt i ton för fordonet eller fordonståget |
|--|---|--|---|
| mindre än 1,0 | 11,5 | 9,8 men inte 10,0 | 48 |
| 1,0 men inte 1,3 | 16 | 10,0 men inte 10,2 | 49 |
| 1,3 men inte 1,8 | 18 | 10,2 men inte 10,6 | 50 |
| 1,8 men inte 2,0 | 20 | 10,6 men inte 11,0 | 51 |
| 2,0 men inte 2,6 | 21 | 11,0 men inte 11,4 | 52 |
| 2,6 men inte 4,4 | 24 | 11,4 men inte 11,8 | 53 |
| 4,4 men inte 4,7 | 25 | 11,8 men inte 12,2 | 54 |
| 4,7 men inte 5,2 | 26 | 12,2 men inte 12,6 | 55 |
| 5,2 men inte 5,4 | 27 | 12,6 men inte 13,0 | 56 |
| 5,4 men inte 5,6 | 28 | 13,0 men inte 13,4 | 57 |
| 5,6 men inte 5,8 | 29 | 13,4 men inte 13,8 | 58 |
| 5,8 men inte 6,0 | 30 | 13,8 men inte 14,2 | 59 |
| 6,0 men inte 6,2 | 31 | 14,2 men inte 14,6 | 60 |
| 6,2 men inte 6,4 | 32 | 14,6 men inte 15,0 | 61 |
| 6,4 men inte 6,8 | 33 | 15,0 men inte 15,4 | 62 |
| 6,8 men inte 7,0 | 34 | 15,4 men inte 15,8 | 63 |
| 7,0 men inte 7,2 | 35 | 15,8 men inte 16,2 | 64 |
| 7,2 men inte 7,6 | 36 | 16,2 men inte 16,6 | 65 |
| 7,6 men inte 7,8 | 37 | 16,6 men inte 17,0 | 66 |
| 7,8 men inte 8,0 | 38 | 17,0 men inte 17,4 | 67 |
| 8,0 men inte 8,2 | 39 | 17,4 men inte 17,8 | 68 |
| 8,2 men inte 8,4 | 40 | 17,8 men inte 18,2 | 69 |
| 8,4 men inte 8,6 | 41 | 18,2 men inte 18,7 | 70 |
| 8,6 men inte 8,8 | 42 | 18,7 men inte 19,2 | 71 |
| 8,8 men inte 9,0 | 43 | 19,2 men inte 19,7 | 72 |
| 9,0 men inte 9,2 | 44 | 19,7 men inte 20,2 | 73 |
| 9,2 men inte 9,4 | 45 | 20,2 och större | 74 |
| 9,4 men inte 9,6 | 46 | | |
| 9,6 men inte 9,8 | 47 | | |



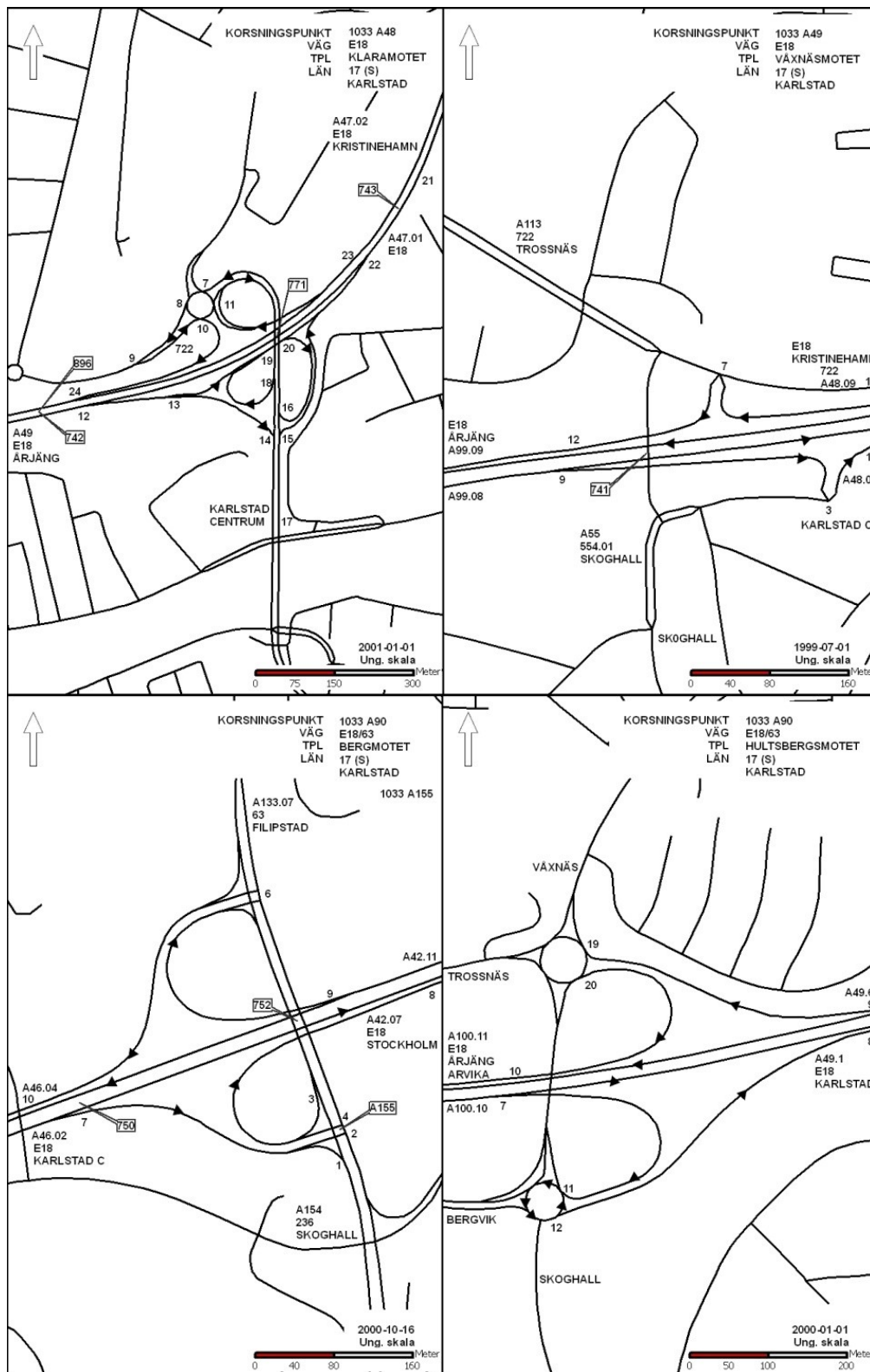
Bilaga E



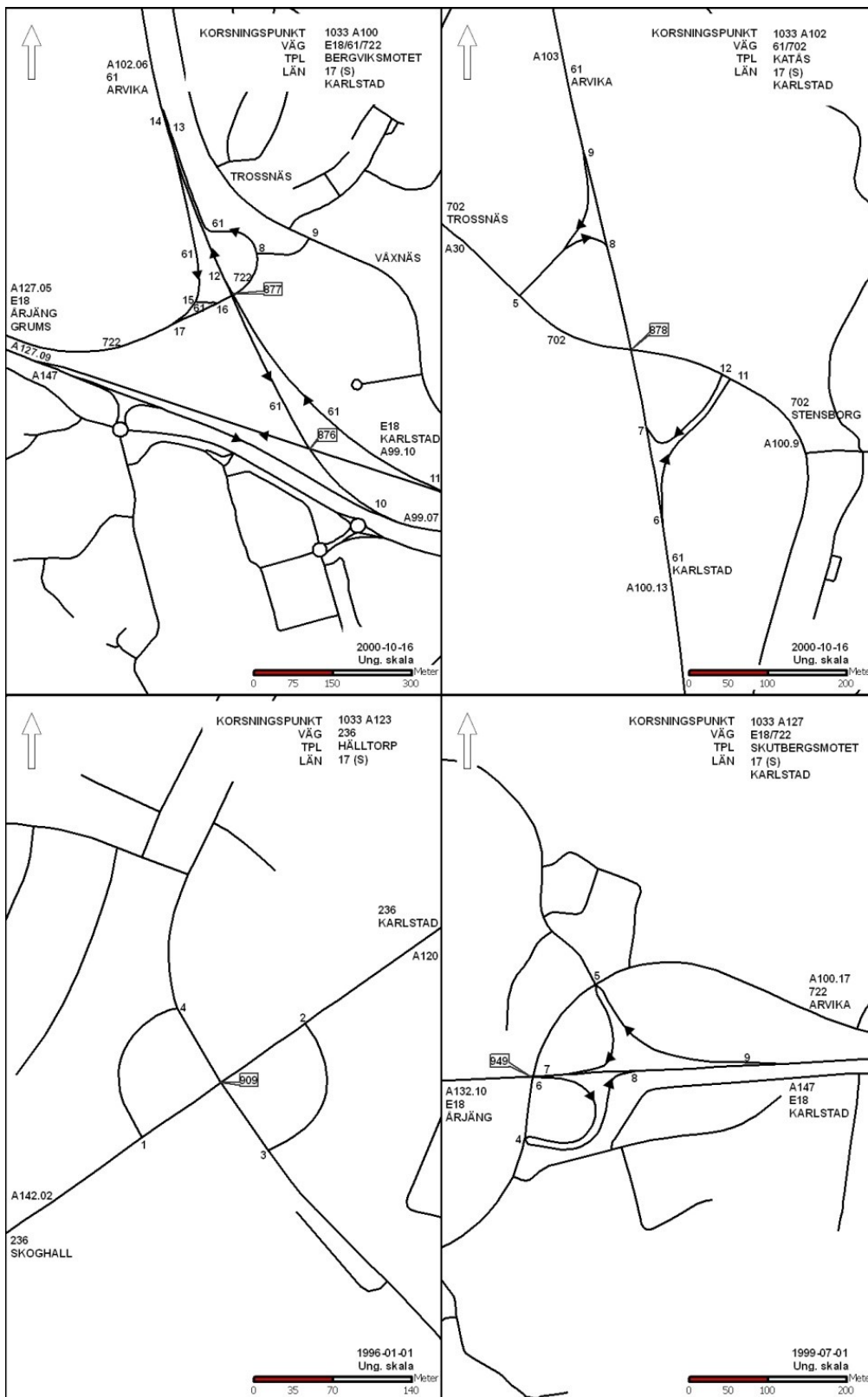
Bilaga E



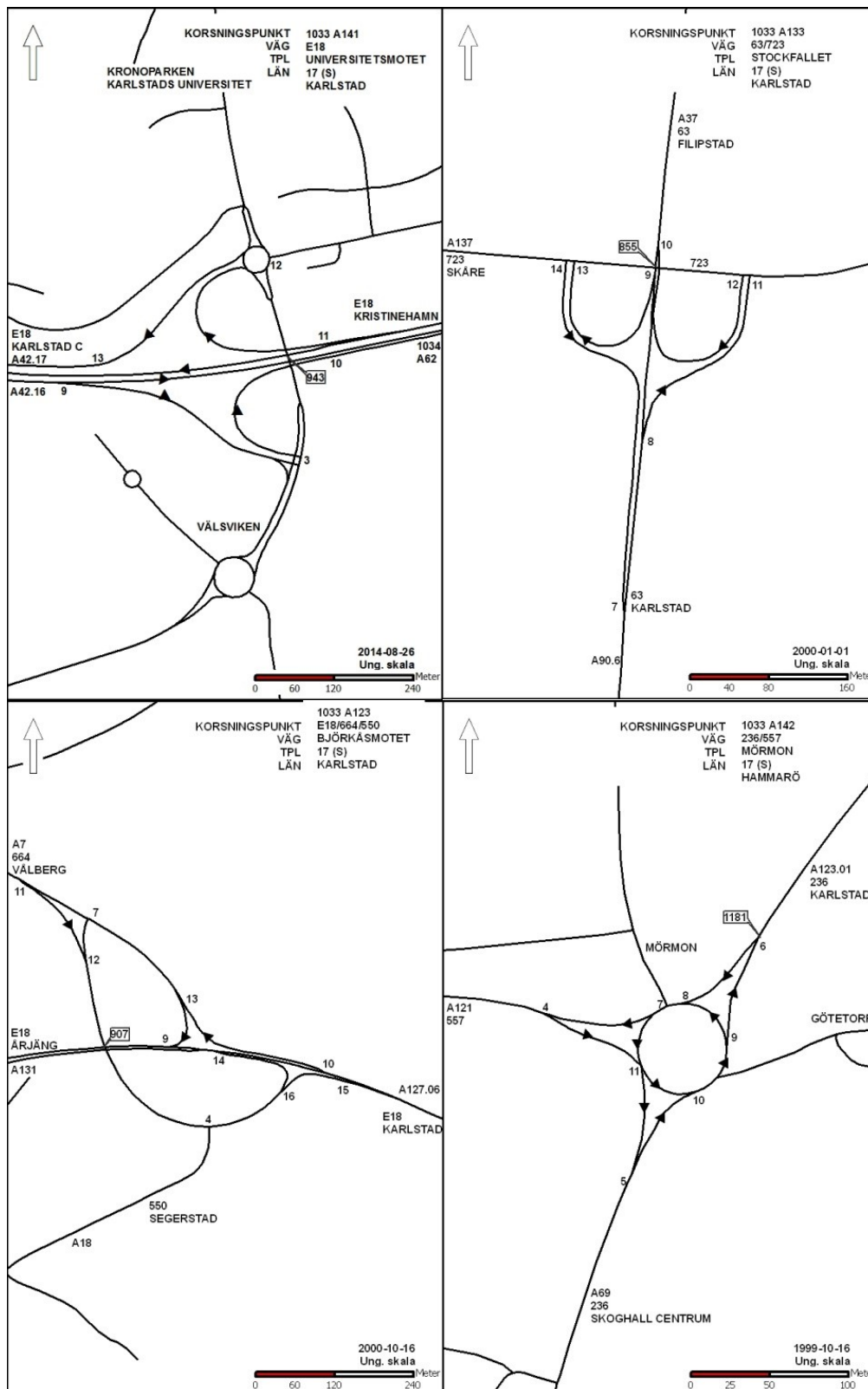
Bilaga E



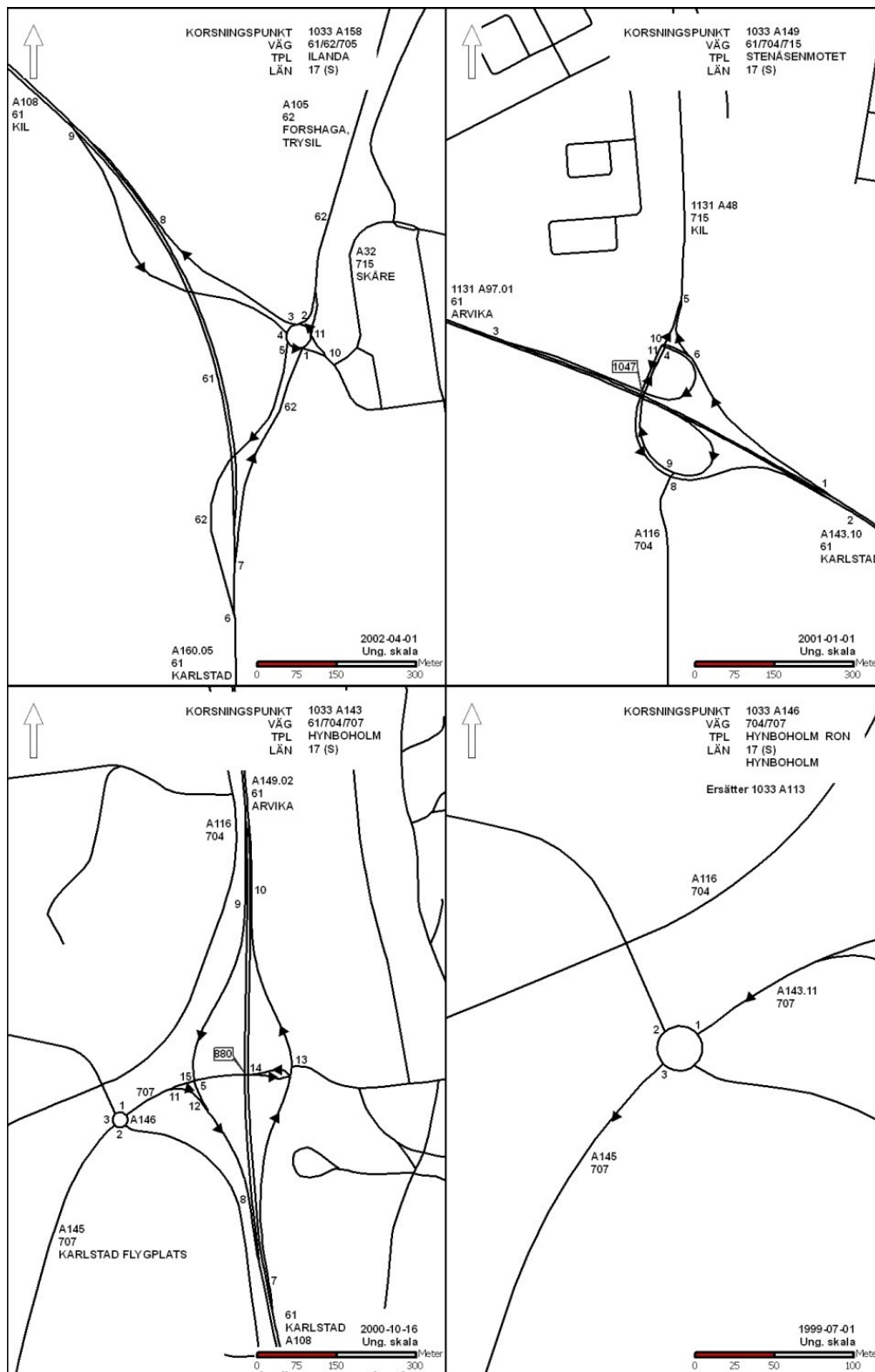
Bilaga E



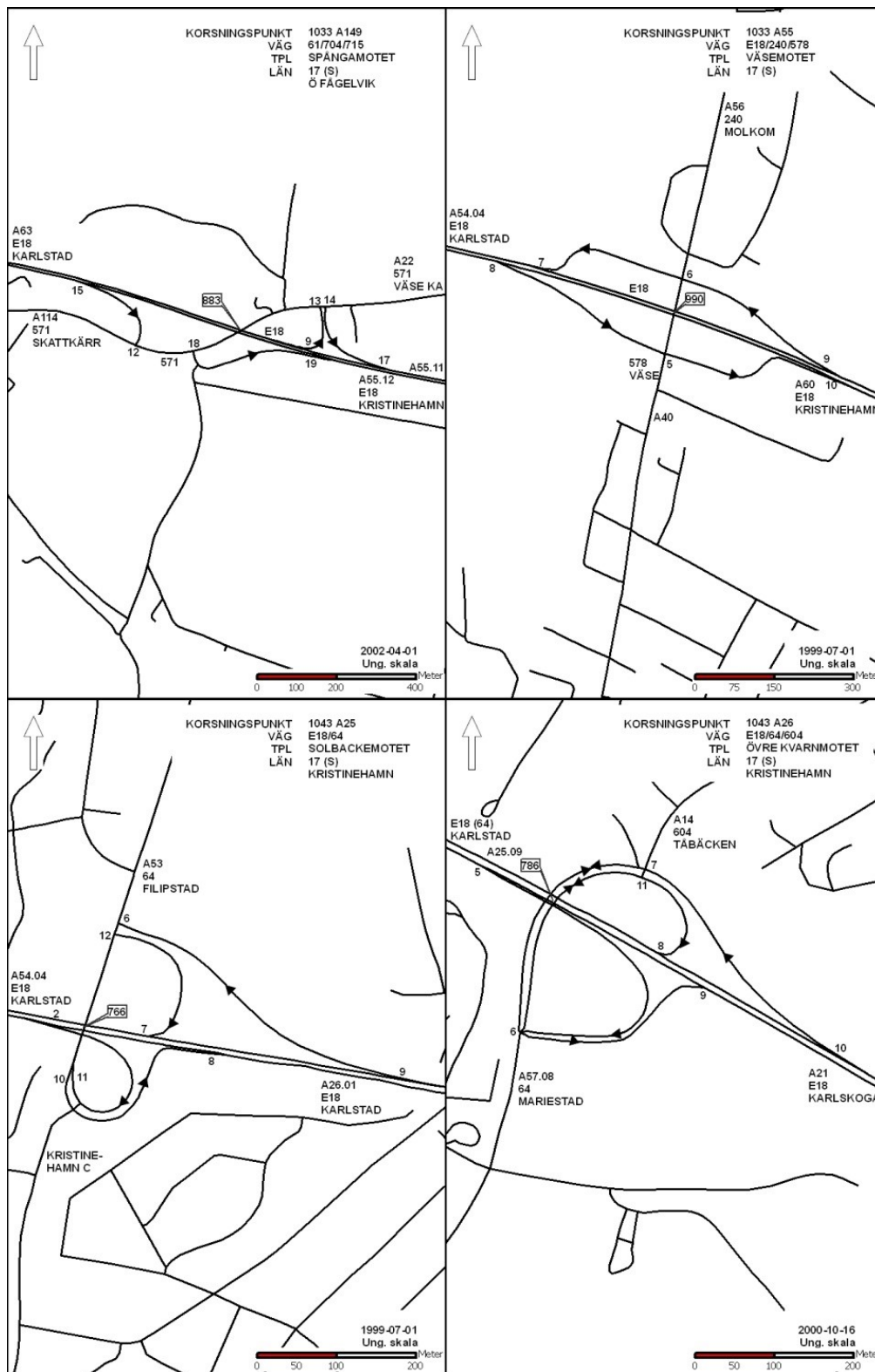
Bilaga E



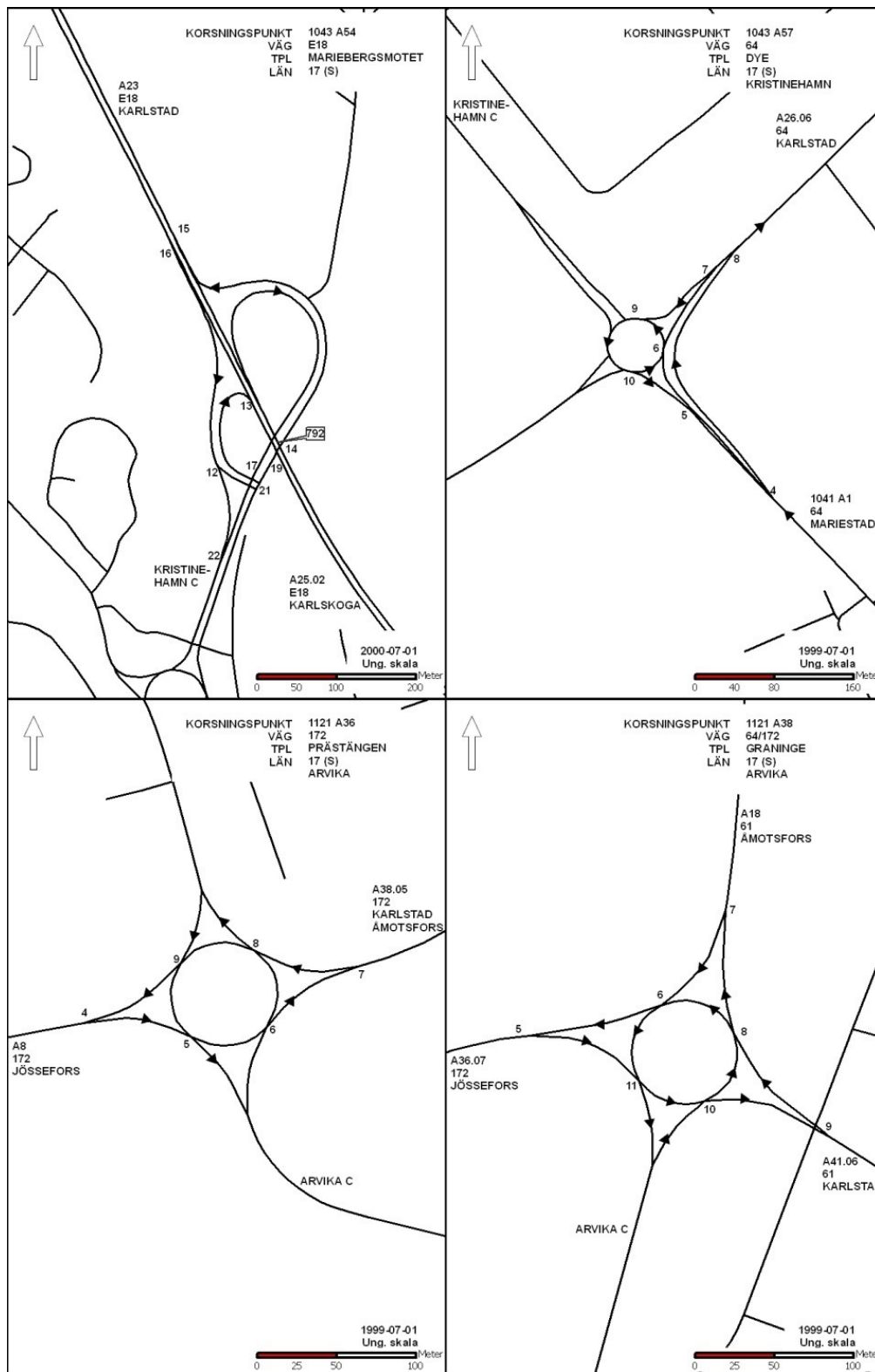
Bilaga E



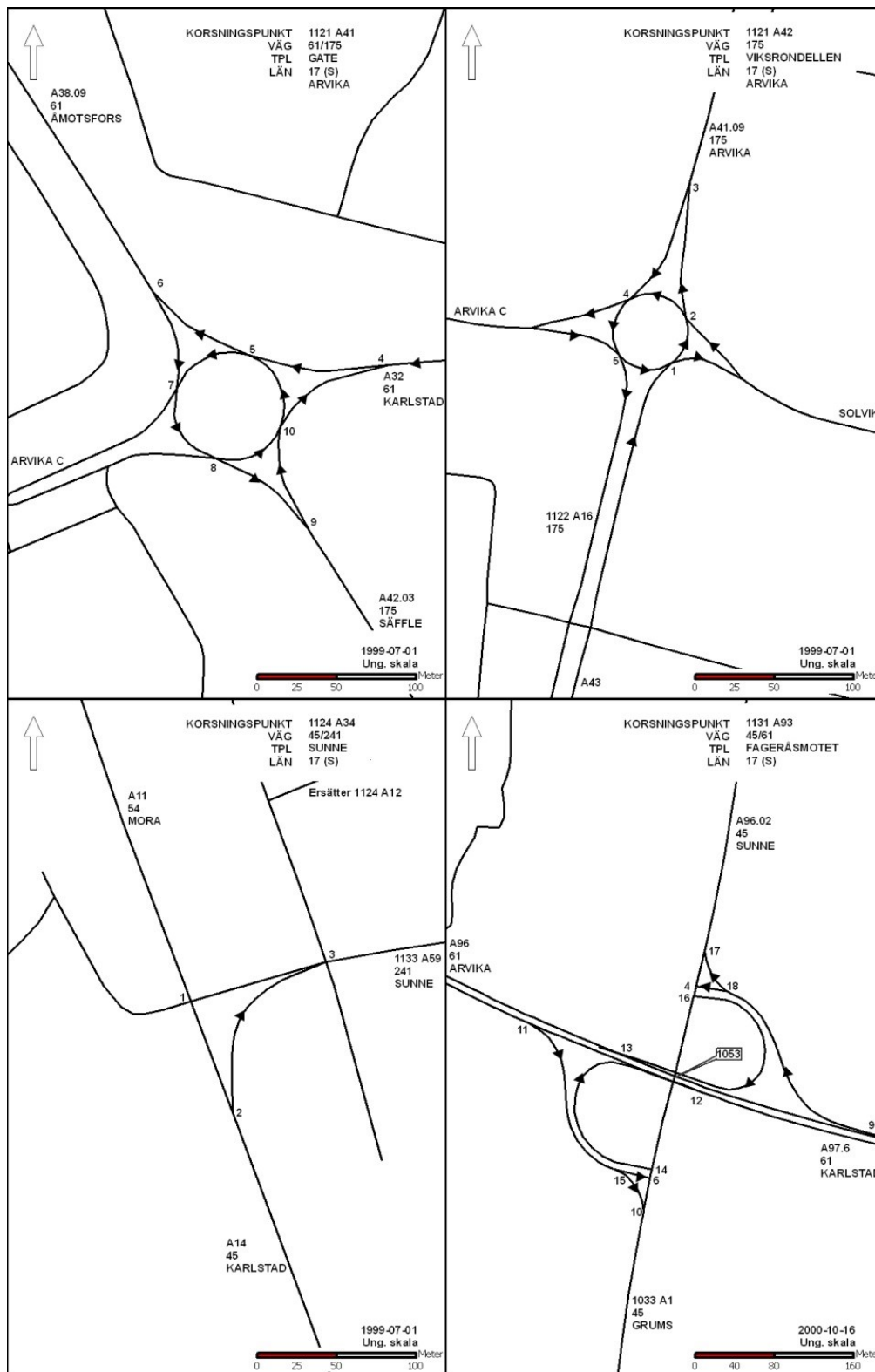
Bilaga E



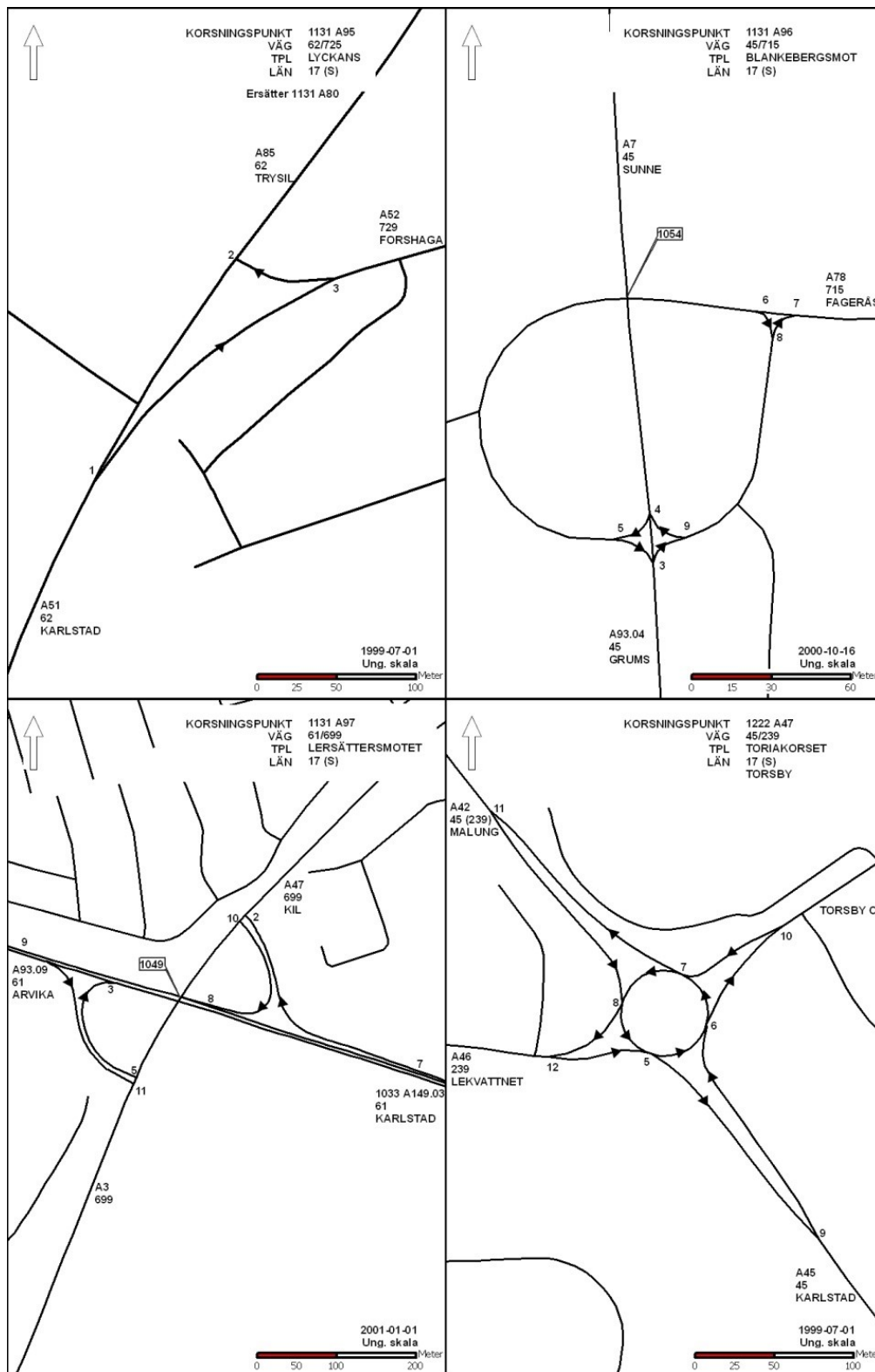
Bilaga E



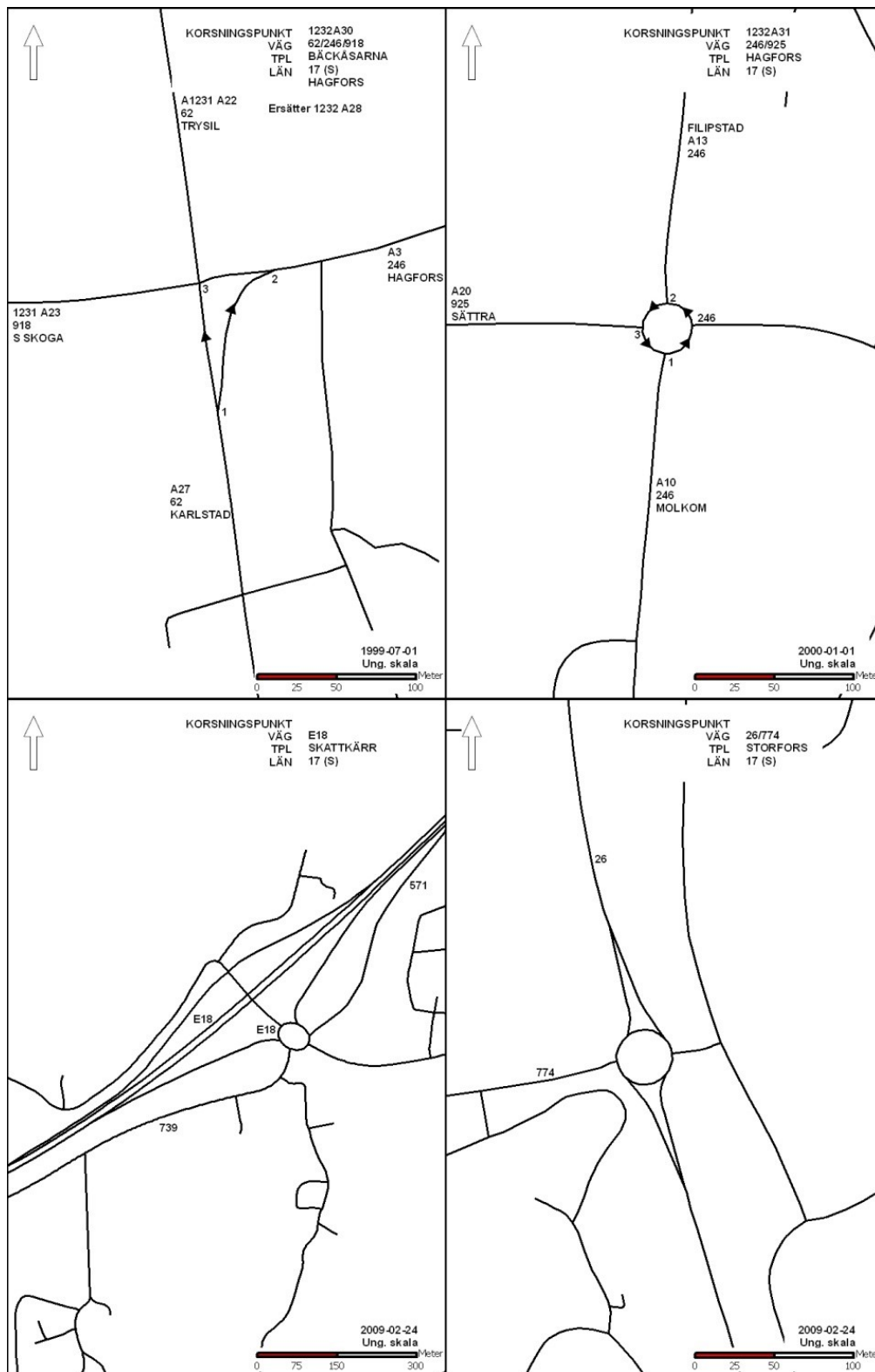
Bilaga E



Bilaga E



Bilaga E



Bilaga E

